

7^a etapa

BARCELONA (Montjuïc) BARCELONA (Montjuïc)

133 km. Domingo, 28 de marzo de 2021

PPO:

Avinguda de Francesc Ferrer i
Guàrdia con Carrer Mèxic.
GPS: 41.37121, 2.15027

FIRMA:

09:35 a 10:35
Plaça d'Espanya
GPS: 41.374118, 2.148963

LLAMADA:

10:40
En Avenida Maria Cristina
(Torres Venecianes)

CIERRE DE CONTROL:















8 %

SALIDA NEUTRALIZADA:

10:45

Plaça Espanya, Carrer Creu Coberta, Carrer de Sants, Pl. Ramon Torres, Carrer Dr. Arizala, Travessera de les Corts - L'HOSPITALET sigue por Carretera de Collblanc (4 km).

Altitud	Itinerario	Kilómetros			Km/h		
		Parciales	Recorridos	Faltan	38	40	42
PROVINCIA DE BARCELONA							
75	SALIDA REAL frente FECSA sigue Carretera d'Esplugues.	0	0	133	10:55	10:55	10:55
85	ESPLUGUES DE LLOBREGAT - Recto sigue Laureà Miró. ATENCIÓN Carril Bici.	0,8	0,8	132,2	10:56	10:56	10:56
90	SANT JUST DESVERN - sigue Camí Ral - Rotondas.	2	2,8	130,2	10:59	10:59	10:59
45	SANT FELIU DE LLOBREGAT - Rotonda recto sigue Avda. de Montejurra- Laureà Miró y N-340. ATENCIÓN RESALTOS.	1,4	4,2	128,8	11:01	11:01	11:01
25	MOLINS DE REI - por Avda. De Barcelona y Avda. De Valencia.	3,1	7,3	125,7	11:06	11:05	11:05
30	SPRINT INTERMEDIO frente número 75 de Avda. Barcelona, sigue Avda. De Barcelona, paso sobre A-7 y sigue N-340.	1,4	8,7	124,3	11:08	11:08	11:07
30	SANT VICENÇ DELS HORTS (Exterior), paso frente cementera, sigue dirección Tarragona por N-340.	1,8	10,5	122,5	11:11	11:10	11:10
70	Rotonda recto a Cervelló, sigue N-340.	2,1	12,6	120,4	11:14	11:13	11:13
95	CERVELLÓ (Resaltos y pilonas centrales) por carrer Major, Carrer Joaquim Mensa, Carrer del Raval Bassons.	1,2	13,8	119,2	11:16	11:15	11:14
145	VALLIRANA por carrer Major y sigue a Vilafranca y Tarragona por N-340.	2,3	16,1	116,9	11:20	11:19	11:18
225	EMPIEZA PUERTO frente cartel LES CASETES D'EN MUNTANER. Rampas en 5,7Km- Desnivel medio 4,4% - Rampas máximas 8%. Sigue N-340.	2,8	18,9	114,1	11:24	11:23	11:21
475	COLL DE LA CREU D'ORDAL (P.M. 3ª Cat.) frente cartel puerto.	6,1	25	108	11:34	11:32	11:30
420	ORDAL por Avinguda de Barcelona y sigue N-340	1,6	26,6	106,4	11:37	11:34	11:33
290	CANTALLOPS sigue N-340.	5,3	31,9	101,1	11:45	11:42	11:40
270	AVINYÓ NOU por N-340.	2,4	34,3	98,7	11:49	11:46	11:44
275	Giro a la izquierda a Begues por BV-2411. Resaltos.	0,1	34,4	98,6	11:49	11:46	11:44
270	OLESA DE BONESVALLS (exterior), sigue por BV-2411.	8	42,4	90,6	12:01	11:58	11:55
350	BEGUES por exterior población y sigue a Gavà en descenso con reflectantes centrales por C-535 y BV-2041.	6,6	49	84	12:12	12:08	12:05
60	GAVÀ rotonda por la derecha Carrer de l'Argila rotondas rectas a Castelldefels, paso frente Bomberos y derecha a Castelldefels por C- 245.	10,7	59,7	73,3	12:29	12:24	12:20
10	Giro a la izquierda por Carrer Isaac Peral (CONTRADIRECCIÓN), derecha Carrer de Galileu, rotonda izquierda Av. del Canal Olímpic.	2,5	62,2	70,8	12:33	12:28	12:23
10	CASTELLDEFELS sigue Av. del Canal Olímpic.	1,8	64	69	12:36	12:31	12:26
10	SPRINT INTERMEDIO frente Canal Olímpico en incorporación salida Universidad, sigue Av. del Canal Olímpic, paso sobre C-31, precaución bolardos azules en mitad calzada.	0,5	64,5	68,5	12:36	12:31	12:27
5	Rotonda derecha Passeig Marina y derecha carrer Setze.	1,1	65,6	67,4	12:38	12:33	12:28
5	Empalme con C-31 dirección Barcelona.	0,3	65,9	67,1	12:39	12:33	12:29
10	Cruce T-1, recto a Barcelona, sigue C-31.	7	72,9	60,1	12:50	12:44	12:39
0	Cruce el Prat de Llobregat- Zona Franca, sigue C-31.	6,9	79,8	53,2	13:01	12:54	12:49
10	L'HOSPITALET DE LLOBREGAT, cruce Pl.Europa, sigue C-31.	2	81,8	51,2	13:04	12:57	12:51
0	BARCELONA, paso subterráneo Plaza Cerdà, sigue C-31.	2,2	84	49	13:07	13:01	12:55

Altitud	Itinerario	Kilómetros			Km/h		
		Parciales	Recorridos	Faltan	38	40	42
25	Desvío por la derecha a lateral Gran Via frente carrer Mèxic.	1,2	85,2	47,8	13:09	13:02	12:56
20	Plaça d'Espanya, por la derecha a Avinguda Maria Cristina.	0,2	85,4	47,6	13:09	13:03	12:57
35	Giro a la izquierda a Avinguda Rius i Taulet.	0,5	85,9	47,1	13:10	13:03	12:57
35	1º PASO POR META (Inicio 1ª Vuelta) por la derecha a carrer Guàrdia Urbana y Passeig Santa Madrona.	0,1	86	47	13:10	13:04	12:57
50	 EMPIEZA PUERTO - frente Teatre Lliure - Rampas en 2,5Km- Desnivel medio 4,6% - Rampas máximas 19%. 1º PASO .	0,5	86,5	46,5	13:11	13:04	12:58
95	Por la izquierda Avinguda Miramar, Carrer Torreforta, Ctra. de Montjuïc y Plaça de la Sardana.	0,9	87,4	45,6	13:13	13:06	12:59
170	 ALT DEL CASTELL DE MONTJUÏC (P.M. 2ª Cat.) Giro a la derecha por Carrer del Castell, Passeig del Migdia, derecha Passeig Olímpic, izquierda Carrer de l'Estadi, Avinguda Francesc Ferrer i Guàrdia y continua Avinguda Rius i Taulet.	1,6	89	44	13:15	13:08	13:02
45	2º PASO POR META (Inicio 2ª Vuelta)	4,8	93,8	39,2	13:23	13:15	13:09
50	 EMPIEZA PUERTO 2º Paso.	0,5	94,3	38,7	13:23	13:16	13:09
170	 ALT DEL CASTELL DE MONTJUÏC (P.M. 2ª Cat.) - 2º Paso.	2,5	96,8	36,2	13:27	13:20	13:13
45	 SPRINT EDICIÓ 100 - 3º PASO POR META (Inicio 3ª Vuelta)	4,8	101,6	31,4	13:35	13:27	13:20
50	 EMPIEZA PUERTO - 3º paso.	0,5	102,1	30,9	13:36	13:28	13:20
170	 ALT DEL CASTELL DE MONTJUÏC (P.M. 2ª Cat.) - 3º Paso.	2,5	104,6	28,4	13:40	13:31	13:24
45	4º PASO POR META (Inicio 4ª Vuelta)	4,8	109,5	23,5	13:47	13:39	13:31
50	 EMPIEZA PUERTO - 4º paso.	0,5	109,9	23,1	13:48	13:39	13:32
170	 ALT DEL CASTELL DE MONTJUÏC (P.M. 2ª Cat.) - 4º Paso.	2,5	112,4	20,6	13:52	13:43	13:35
45	5º PASO POR META (Inicio 5ª Vuelta)	4,8	117,3	15,7	14:00	13:50	13:42
50	 EMPIEZA PUERTO - 5º paso.	0,5	117,7	15,3	14:00	13:51	13:43
170	 ALT DEL CASTELL DE MONTJUÏC (P.M. 2ª Cat.) - 5º Paso.	2,5	120,3	12,7	14:04	13:55	13:46
45	6º PASO POR META (Inicio 6ª Vuelta)	4,8	125,1	7,9	14:12	14:02	13:53
50	 EMPIEZA PUERTO - 6º paso.	0,5	125,6	7,4	14:13	14:03	13:54
170	 ALT DEL CASTELL DE MONTJUÏC (P.M. 2ª Cat.) - 6º Paso.	2,5	128,1	4,9	14:17	14:07	13:58
45	 META final 6ª Vuelta.	4,8	133	0	14:25	14:14	14:05

GPS: 41.26928 , 1.99075

La línea de llegada está al final de una recta de 350m descendentes los 100 primeros.

Control médico: en línea de llegada.

Esta etapa transcurre por las comarcas de: Alt Penedès, Baix Llobregat y Barcelonès.