

# 5<sup>a</sup> etapa

## LA POBLA DE SEGUR - MANRESA

201,1 km. Viernes, 26 de marzo de 2021

### PPO:

Rotonda N-260 con C-13.  
GPS: 42.245200 , 0.965125

### FIRMA:

10:55 a 11:55  
Plaça Ferrocarril  
GPS: 42.240660 , 0.965777

### LLAMADA:

12:00  
Carretera C-13/Avgda. Estació  
con carrer General Moragues
















### CIERRE DE CONTROL:














10 %

### SALIDA NEUTRALIZADA:

12:05

Por carretera C-13 dirección Lleida (4,1 km).

Altitud	Itinerario	Kilómetros			Km/h		
		Parciales	Recorridos	Faltan	40	42	44
<b>PROVINCIA DE LLEIDA</b>							
530	 SALIDA REAL frente hito 95 de la C-13.	0,1	<b>0,1</b>	201	12:10	<b>12:10</b>	12:10
530	SALÀS DE PALLARS (exterior) sigue C-13.	0,1	<b>0,2</b>	200,9	12:10	<b>12:10</b>	12:10
520	 TÚNEL ELS FEIXANCS 200m Iluminado, sigue C-13.	1,8	<b>2</b>	199,1	12:13	<b>12:12</b>	12:12
495	TALARN (exterior) sigue C-13.	4,6	<b>6,6</b>	194,5	12:19	<b>12:19</b>	12:19
495	 TREMP por Av. Pirineus, C. Seix i Faya, Passeig del Vall, Av Espanya, rotonda izquierda a Isona, Solsona por C-1412b.	0,7	<b>7,3</b>	193,8	12:20	<b>12:20</b>	12:19
430	VILAMITJANA sigue C-1412b.	5,1	<b>12,4</b>	188,7	12:28	<b>12:27</b>	12:26
525	FIGUEROLA D'ORCAU (exterior) sigue C-1412b.	6,8	<b>19,2</b>	181,9	12:38	<b>12:37</b>	12:36
615	ISONA (exterior) sigue C-1412b.	7	<b>26,2</b>	174,9	12:49	<b>12:47</b>	12:45
695	 <b>EMPIEZA PUERTO</b> Frente hito 37 de la C-1412b.Rampas en 7,6km. Desnivel Medio 5%. Rampas máximas 7%. Sigue C-1412b.	3,1	<b>29,3</b>	171,8	12:53	<b>12:51</b>	12:49
935	BENAVENT sigue C-1412b.	5	<b>34,3</b>	166,8	13:01	<b>12:59</b>	12:56
1070	 <b>COLL DE COMIOLS (P.M. 3ª Cat)</b> frente cartel puerto.	2,6	<b>36,9</b>	164,2	13:05	<b>13:02</b>	13:00
760	 ATENCIÓN giro a la izquierda a Ponts/Manresa por C-1412b.	7,5	<b>44,4</b>	156,7	13:16	<b>13:13</b>	13:10
640	LA SERRA DE RIALB (exterior) sigue C-1412b.	14,6	<b>59</b>	142,1	13:38	<b>13:34</b>	13:30
430	GUALTER (exterior) sigue C-1412b.	5,2	<b>64,2</b>	136,9	13:46	<b>13:41</b>	13:37
365	 Rotonda derecha a Ponts por C-14.	1,8	<b>66</b>	135,1	13:49	<b>13:44</b>	13:40
355	 PONTS por carretera de la Seu, rotonda izquierda Av del Passeig, Ctra. De Calaf y sigue C-1412a.	0,2	<b>66,2</b>	134,9	13:49	<b>13:44</b>	13:40
400	SANAÜJA (exterior) sigue C-1412a.	13,2	<b>79,4</b>	121,7	14:09	<b>14:03</b>	13:58
455	Hito 17 de la C-1412a.	4,9	<b>84,3</b>	116,8	14:16	<b>14:10</b>	14:04
445	 BIOSCA rotonda recto y sigue a Torà por C-1412a.	0,8	<b>85,1</b>	116	14:17	<b>14:11</b>	14:06
440	Hito 22 de la C-1412a.	4	<b>89,1</b>	112	14:23	<b>14:17</b>	14:11
435	TORÀ sigue C-1412a.	0,9	<b>90</b>	111,1	14:25	<b>14:18</b>	14:12
440	 <b>SPRINT EDICIÓ 100</b> frente gasolinera.	0,7	<b>90,7</b>	110,4	14:26	<b>14:19</b>	14:13
455	<b>PROVINCIA DE BARCELONA - CASTELLFOLLIT DE RIUBREGÓS</b> (exterior) sigue C-1412a.	4,7	<b>95,4</b>	105,7	14:33	<b>14:26</b>	14:20
615	DUSFORT (exterior) sigue C-1412a.	7,5	<b>102,9</b>	98,2	14:44	<b>14:37</b>	14:30
645	 Rotonda recto a Calaf sigue C-1412a.	0,5	<b>103,4</b>	97,7	14:45	<b>14:37</b>	14:31
680	 Paso sobre C-25, Rotonda izquierda a Calaf por N-141b.	0,3	<b>103,7</b>	97,4	14:45	<b>14:38</b>	14:31
710	 CALAF (Resaltos) en descenso por Raval del Carme, Av de la Pau, Passeig Santa Calamanda, rotonda izquierda Carretera de Manresa.	0,6	<b>104,3</b>	96,8	14:46	<b>14:39</b>	14:32
675	 <b>SPRINT INTERMEDIO</b> frente número 13 de Carretera de Manresa, rotonda recto y sigue N141b.	1,2	<b>105,5</b>	95,6	14:48	<b>14:40</b>	14:33
695	 Rotonda a Sant Pere Sallavinera, rotonda recto y sigue N141b.	1,5	<b>107</b>	94,1	14:50	<b>14:42</b>	14:35
640	SANT PERE SALLAVINERA (exterior) continua por la izquierda sigue N-141b.	3	<b>110</b>	91,1	14:55	<b>14:47</b>	14:40
485	 Rotonda izquierda y Rotonda recto a Aguilar de Segarra/Fonollosa, sigue N141b.	4,8	<b>114,8</b>	86,3	15:02	<b>14:54</b>	14:46

Altitud	Itinerario	Kilómetros			Km/h		
		Parciales	Recorridos	Faltan	40	42	44
490	 AGUILAR DE SEGARRA (exterior) sigue por la izquierda a Fonollosa (paso estrecho sobre puente) por BV-3008.	0,3	<b>115,1</b>	86	15:02	<b>14:54</b>	14:46
525	FONOLLOSA sigue BV-3008.	7,6	<b>122,7</b>	78,4	15:14	<b>15:05</b>	14:57
345	CANET DE FALS (exterior) sigue BV-3008.	6,5	<b>129,2</b>	71,9	15:23	<b>15:14</b>	15:06
230	 SANT JOAN DE VILATORRADA, rotonda recto y giro a la derecha a Manresa por C-55.	7,6	<b>136,8</b>	64,3	15:35	<b>15:25</b>	15:16
220	 Rotonda recto a Manresa centro por Carretera de Manresa a Bassella.	1,7	<b>138,5</b>	62,6	15:37	<b>15:27</b>	15:18
210	MANRESA por Carretera de Manresa a Bassella y Carretera de Cardona.	1,2	<b>139,7</b>	61,4	15:39	<b>15:29</b>	15:20
225	 <b>SPRINT INTERMEDIO</b> -frente número 44 de Carretera de Cardona, derecha Muralla de Sant Domènec, Muralla de Sant Francesc, izquierda Pont de Sant Francesc, derecha a Sant Salvador de Guardiola y Salelles por C-37.	0,7	<b>140,4</b>	60,7	15:40	<b>15:30</b>	15:21
260	 Rotonda izquierda a El Bruc por BP-1101.	4,8	<b>145,2</b>	55,9	15:47	<b>15:37</b>	15:28
445	Giro a la izquierda a Marganell por BV-1123.	4,7	<b>149,9</b>	51,2	15:54	<b>15:44</b>	15:34
330	 MARGANELL paso estrecho y resaltos muy pronunciados, sigue BV-1123.	4,1	<b>154</b>	47,1	16:01	<b>15:50</b>	15:40
170	CASTELLBELL I EL VILAR a Monistrol por C-1411a, Av. Pare Claret, carrer Joaquim Borràs, Carrer Sant Jeroni y BP-1121.	7,3	<b>161,3</b>	39,8	16:11	<b>16:00</b>	15:49
130	MONISTROL DE MONTSERRAT resaltos y paso estrecho previo al puente, sigue BP-1121.	5,2	<b>166,5</b>	34,6	16:19	<b>16:07</b>	15:57
140	Giro a la izquierda a Barcelona por C-55.	0,9	<b>167,4</b>	33,7	16:21	<b>16:09</b>	15:58
140	 <b>EMPIEZA PUERTO</b> giro a la derecha a Montserrat Monestir. Rampas en 7,5km. Desnivel Medio 6,5%. Rampas máximas 12%. Sigue BP-1121.	0,1	<b>167,5</b>	33,6	16:21	<b>16:09</b>	15:58
630	Entrada Monestir de Montserrat, por la derecha a A2 Barcelona/Manresa por BP-1103.	7,5	<b>175</b>	26,1	16:32	<b>16:20</b>	16:08
635	 <b>PORT DE MONTSERRAT (P.M. 1ª Cat.)</b> frente señal Peligro Curvas, sigue BP-1103.	0	<b>175</b>	26,1	16:32	<b>16:20</b>	16:08
655	 TÚNEL 50m, sigue BP-1103.	1,4	<b>176,4</b>	24,7	16:34	<b>16:22</b>	16:10
670	 TÚNEL 50m, sigue BP-1103.	4,9	<b>181,3</b>	19,8	16:41	<b>16:29</b>	16:17
705	Giro a la derecha a Manresa por BP-1101.	1,5	<b>182,8</b>	18,3	16:44	<b>16:31</b>	16:19
470	Cruce MARGANELL (exterior) sigue BP-1101.	7	<b>189,8</b>	11,3	16:54	<b>16:41</b>	16:28
350	EL CALVET (exterior) sigue BP-1101.	3,3	<b>193,1</b>	8	16:59	<b>16:45</b>	16:33
255	 Rotonda recto a Manresa sud por C-37z.	1,5	<b>194,6</b>	6,5	17:01	<b>16:48</b>	16:35
255	SALELLES sigue por C-37z.	0,3	<b>194,9</b>	6,2	17:02	<b>16:48</b>	16:35
240	MANRESA sigue por Carrer Arquitecte Oms/C-37z.	1,8	<b>196,7</b>	4,4	17:05	<b>16:50</b>	16:38
220	 Por la izquierda a Manresa Centro (Precaución Giro en descenso), paso sobre Pont de Sant Francesc, izquierda a Passeig del Riu, rotonda recto Carretera de Sant Joan, recto carrer Pirelli, izquierda carrer Torroella, izquierda carrer Vilatorrada.	1,8	<b>198,5</b>	2,6	17:07	<b>16:53</b>	16:40
220	 <b>META</b> frente Pavelló Nou Congost	2,6	<b>201,1</b>	0	17:11	<b>16:57</b>	16:44

**GPS: 41.72554 , 1.81081**

Recta de 300m, precedida de una semi-recta de 200m y dos giros de 90 grados.

Control médico: en línea de llegada.

Esta etapa transcurre por las comarcas de: Anoia, Bages, Noguera, Pallars Jussà y Segarra.