

1ª etapa

CALELLA - CALELLA

178,4 km. Lunes, 22 de marzo de 2021

PPO:

N-II - Carrer Francesc Macià.
GPS: 41.612060 , 2.650368

FIRMA:

11:00 a 12:15
Plaça San Telm.
GPS: 41.611457 , 2.655081

LLAMADA:

12:20
Riera Capaspre.

CIERRE DE CONTROL:














12 %

SALIDA NEUTRALIZADA:

12:25

Por Riera Capaspre, por la derecha a Girona por N-II (5,8 km).

Altitud	Itinerario	Kilómetros		Km/h			
		Parciales	Recorridos	Faltan	39	41	43
PROVINCIA DE BARCELONA							
10	SALIDA REAL en hito 673 de la N-II.	0	0	178,4	12:35	12:35	12:35
10	SANTA SUSANNA, sigue Rotondas N-II.	0,3	0,3	178,1	12:35	12:35	12:35
5	MALGRAT DE MAR(exterior), sigue N-II.	0,9	1,2	177,2	12:36	12:36	12:36
15	Por la derecha a Palafolls / Blanes, por la B-682.	1,8	3	175,4	12:39	12:39	12:39
20	PALAFOLLS sigue B-682.	1,5	4,5	173,9	12:41	12:41	12:41
10	PROVINCIA DE GIRONA - sobre pont de La Tordera, sigue GI-682.	1,4	5,9	172,5	12:44	12:43	12:43
15	BLANES, rotondas recto a Lloret por la GI-682.	1,1	7	171,4	12:45	12:45	12:44
20	LLORET DE MAR - Rotondas, Avgda. Vila de Blanes, Avgda. Vila de Tossa, sigue GI-682.	4,9	11,9	166,5	12:53	12:52	12:51
30	TOSSA DE MAR (Resaltos) Rotonda recto, Rotonda izquierda por Avinguda Ferran Agulló, rotonda izquierda por Avgda. Catalunya.	12,3	24,2	154,2	13:12	13:10	13:08
10	SPRINT INTERMEDIO frente entrada instituto, en el número 19 de Avgda. Catalunya y sigue GI-681.	0,9	25,1	153,3	13:13	13:11	13:10
135	TÚNEL 50m, sigue GI-681.	8,6	33,7	144,7	13:26	13:24	13:22
160	Rotonda recto y Rotonda izquierda a Lloret de Mar por C-35.	6,2	39,9	138,5	13:36	13:33	13:30
145	Incorporación, dirección Lloret de Mar, a C-35	0,7	40,6	137,8	13:37	13:34	13:31
85	Por la derecha salida 85 a Santa Coloma F.- Lloret M. -Vidreres por C-63.	7,7	48,3	130,1	13:49	13:45	13:42
80	Por la derecha a Vidreres por C-63.	0,6	48,9	129,5	13:50	13:46	13:43
90	VIDRERES por carrer Lloret.	0,2	49,1	129,3	13:50	13:46	13:43
85	SPRINT INTERMEDIO frente (Farmacia) número 31 de carrer Lloret. Sigue carrer Lloret, rotonda izquierda Carrer Costa Brava y sigue C-63.	0,4	49,5	128,9	13:51	13:47	13:44
90	Rotonda recto paso sobre AP-7 sigue por C-63.	2,3	51,8	126,6	13:54	13:50	13:47
70	SILS por carrer de Ponent, Urb. Les Mallorquines y sigue C-63.	1,5	53,3	125,1	13:57	13:52	13:49
85	RIUDARENES sigue C-63.	3,2	56,5	121,9	14:01	13:57	13:53
125	SANTA COLOMA DE FARNERS (Pilonas centrales) por Ctra. De Sils, rotonda recto, derecha Ctra. Anglès y sigue C-152.	4,6	61,1	117,3	14:09	14:04	14:00
210	Recto, paso sobre C-25 dirección Anglès por C-63.	4,8	65,9	112,5	14:16	14:11	14:06
240	SANT MARTÍ SAPRESA (exterior) sigue C-63.	3,8	69,7	108,7	14:22	14:17	14:12
150	ANGLÈS por avinguda Santa Coloma y Carrer Indústria.	4,1	73,8	104,6	14:28	14:22	14:17
135	Giro a la izquierda por Ctra. Osor dirección Sant Hilari Sacalm por GI-542.	0,9	74,7	103,7	14:29	14:24	14:19
310	OSOR (Resaltos, Atención paso estrecho) sigue GI-542.	8,5	83,2	95,2	14:43	14:36	14:31
750	SANT HILARI SACALM (Resaltos) por Ctra. Font Picant y Carrer Dr. Morales.	14,9	98,1	80,3	15:05	14:58	14:51
760	SPRINT EDICIÓ 100 frente número 26 de Carrer Dr. Morales. ATENCIÓN giro a la derecha hacia Font Vella por Carrer Passeig Font del Cirerer.	0,8	98,9	79,5	15:07	14:59	14:53
780	Rotonda por la derecha a Pla de las Arenas por GI-541.	0,7	99,6	78,8	15:08	15:00	14:53
795	EMPIEZA PUERTO - hito 8 - Rampas en 3,7 Km- Desnivel medio 4,5%- Rampas máximas 6% sigue GI-541.	0,3	99,9	78,5	15:08	15:01	14:54

Altitud	Itinerario	Kilómetros			Km/h		
		Parciales	Recorridos	Faltan	39	41	43
960	 PORT DE LES GUILLERIES (P.M. 2ª Cat.) Frente Cartel desvío Sant Sadurní.	3,7	103,6	74,8	15:14	15:06	14:59
955	ATENCIÓN se sigue recto a Espinelves por GIV-5411.	0,2	103,8	74,6	15:14	15:06	14:59
940	Frente Hito 3 de la GIV-5411.	3	106,8	71,6	15:19	15:11	15:04
805	Giro a la izquierda, giro a la derecha y rotonda recto a Espinelves por GI-543.	2,7	109,5	68,9	15:23	15:15	15:07
755	Giro a la izquierda a Viladrau por GI-543.	1,4	110,9	67,5	15:25	15:17	15:09
760	 EMPIEZA PUERTO - hito 15 - Rampas en 12,3 Km- Desnivel medio 4%- Rampas máximas 10% sigue GI-543.	0,9	111,8	66,6	15:27	15:18	15:11
880	Giro a la izquierda a Santa Fe del Montseny por GIV-5201 y GIV-5114.	1,9	113,7	64,7	15:29	15:21	15:13
1175	PROVINCIA DE BARCELONA sigue BV-5114.	8,3	122	56,4	15:42	15:33	15:25
1270	 PORT DE SANTA FE DEL MONTSENY (P.M. 1ª Cat.) Km 24,5, frente señal Peligro por Nieve. Descenso rápido por BV-5114.	2,1	124,1	54,3	15:45	15:36	15:28
1145	SANTA FE DEL MONTSENY, frente km 21, sigue BV-5114.	3,6	127,7	50,7	15:51	15:41	15:33
1135	 ATENCIÓN Giro a la derecha, estrecho, a La Costa del Montseny/ Turó de l'Home por BV-5119.	0,7	128,4	50	15:52	15:42	15:34
1225	 COLL DE SANTA HELENA, paso no puntuable, se inicia descenso pronunciado y sinuoso, sigue BV-5119.	2	130,4	48	15:55	15:45	15:36
685	LA COSTA DEL MONTSENY sigue BV-5119.	9,3	139,7	38,7	16:09	15:59	15:49
405	MOSQUEROLS sigue BV-5119.	4,9	144,6	33,8	16:17	16:06	15:56
295	 Rotonda recto a Sant Celoni por BV-5114.	2,2	146,8	31,6	16:20	16:09	15:59
175	 SANT CELONI (ATENCIÓN Uñas Aparcamientos y paso estrecho) por Ctra. Campins, derecha Carrer Campins, izquierda Avgda Hospital, derecha Carrer Major, Carrer Dr. Trueta y rotonda por la derecha a Barcelona por C-35.	3,4	150,2	28,2	16:26	16:14	16:04
150	Incorporación, dirección Barcelona, a C-35.	1,7	151,9	26,5	16:28	16:17	16:06
155	Por la derecha a Arenys de M. - Vallgorguina por C-61.	0,4	152,3	26,1	16:29	16:17	16:07
155	 Rotonda izquierda y rotonda recto a Vallgorguina, paso sobre AP-7, sigue por C-61.	0,2	152,5	25,9	16:29	16:18	16:07
215	VALLGORGUINA, sigue C-61.	5	157,5	20,9	16:37	16:25	16:14
275	 EMPIEZA PUERTO - hito 10 - Rampas en 1,3 Km- Desnivel medio 5,5%- Rampas máximas 6% sigue C-61.	2,6	160,1	18,3	16:41	16:29	16:18
355	 PORT DE COLLSACREU (P.M. 3ª Cat.) Frente cartel desvío Collsacreu. Descenso rápido en 3 Km, sigue C-61.	1,3	161,4	17	16:43	16:31	16:20
195	Por la izquierda a Sant Iscle de Vallalta por BV-5111.	3,1	164,5	13,9	16:48	16:35	16:24
65	 SANT ISCLE DE VALLALTA - Precaución resaltos y paso estrecho, sigue BV-5128.	6,2	170,7	7,7	16:57	16:44	16:33
30	SANT CEBRIÀ DE VALLALTA- Precaución resaltos, sigue BV-5128.	3,1	173,8	4,6	17:02	16:49	16:37
25	SANT POL DE MAR sigue BV-5128.	0,1	173,9	4,5	17:02	16:49	16:37
25	Por la derecha sobre Puente.	0,2	174,1	4,3	17:02	16:49	16:37
20	Por la izquierda a Girona por N-II.	0,2	174,3	4,1	17:03	16:50	16:38
10	Incorporación recto a N-II.	0,1	174,4	4	17:03	16:50	16:38
25	SANT POL DE MAR (Atención Pilonos centrales), sigue N-II.	0,5	174,9	3,5	17:04	16:50	16:39
25	 CALELLA - Rotonda por la derecha a Girona N-II y Calle Sant Jaume.	2,8	177,7	0,7	17:08	16:55	16:42
15	 CALELLA - META en carrer de Sant Jaume, 87.	0,7	178,4	0	17:09	16:56	16:43

GPS: 41.61297, 2.65244

La línea de meta está al final de una recta de 500m, a la que precede una rotonda.

Control Médico: en línea de llegada.

Esta etapa transcurre por las comarcas de: Gironès, Maresme, Osona, Selva y Vallès Oriental.