

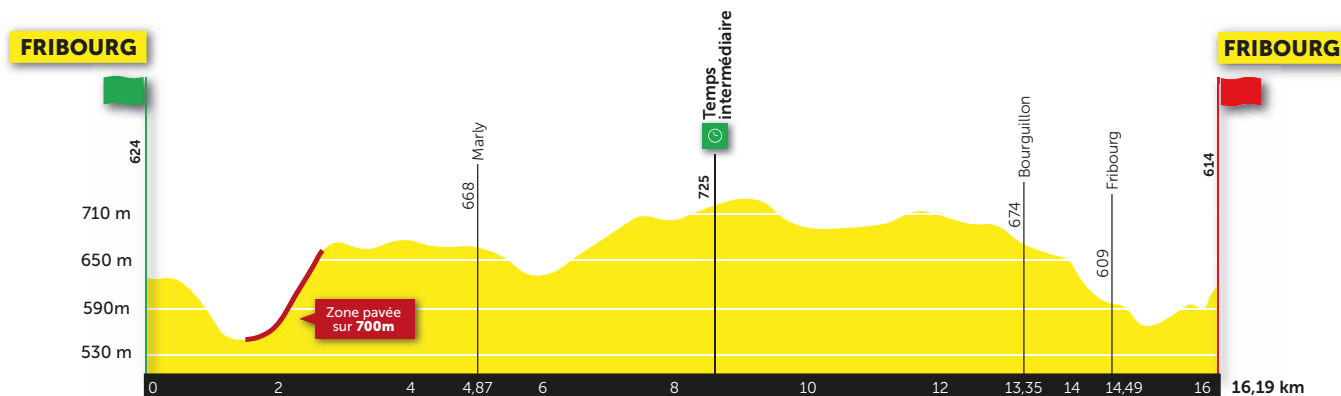
DÉTAIL 5^{ÈME} ÉTAPE

FRIBOURG - CONTRE-LA-MONTRE INDIVIDUEL

16.19 km
Dimanche 2 mai 2021





▲ Montée 303 m
▼ Descente 313 m

Temps prévu 20 min 38 sec
Moyenne horaire 47 km/h



Kilomètres				Horaires (Heure locale)			
Altitude	Départ	Arrivée	Lieu	Caravane	42.0 km/h	47.0 km/h	
Contrôle des signatures au départ 5 à 10 minutes avant le départ du coureur							

	624	0,00	16,19	Départ Fribourg <i>Rue des Pilettes No 3</i>	11:20	11:54:00	14:40:00
	622	0,10	16,09	<i>bifurcation, à gauche, Boulevard Pérolles</i>		11:54:09	14:40:08
	623	0,26	15,93	<i>bifurcation, à droite, Route Neuve</i>		11:54:22	14:40:20
	552	1,17	15,02	<i>Rue de la Neuveville</i>		11:55:20	14:41:12
	541	1,50	14,69	<i>Pont St-Jean</i>		11:55:42	14:41:31
	542	1,56	14,63	<i>ralentisseur</i>		11:55:46	14:41:35
	549	1,66	14,53	<i>bif., tout droit, Pl.-Supérieure - Ch. de Lorette, zone pavée 700 m.</i>		11:56:04	14:41:51
	634	2,39	13,80	<i>Porche</i>		11:58:12	14:43:45
	653	2,51	13,68	<i>bifurcation, à droite, Ch. du Breitfeld</i>		11:58:33	14:44:04
	661	3,18	13,01	<i>bifurcation, à droite, Route de Bourguillon</i>		11:59:30	14:44:55
	668	4,87	11,32	<i>Marly</i>		12:01:53	14:47:03
	667	4,90	11,29	<i>ilot</i>		12:01:56	14:47:05
	664	5,24	10,95	<i>giratoire, tout droit, Route de Bourguillon</i>		12:02:16	14:47:23
	628	5,77	10,42	<i>gir., à g., par la gauche, Schwarzsee-Tentlingen, Rte des Préalpes</i>		12:02:48	14:47:52
	643	6,37	9,82	<i>2 îlots à suivre</i>		12:03:45	14:48:43
	711	8,39	7,80	<i>Tentlingen</i>		12:07:25	14:52:00
	725	8,56	7,63	<i>temps intermédiaire</i>		12:07:44	14:52:16
	727	8,64	7,55	<i>giratoire, à gauche, par la gauche, Dorfstrasse</i>		12:07:52	14:52:23
	725	8,96	7,23	<i>bifurcation à gauche, Fromattstrasse</i>		12:08:19	14:52:48
	689	10,24	5,95	<i>Fromatt</i>		12:09:48	14:54:07
	701	12,13	4,06	<i>Römerswil</i>		12:11:59	14:56:04
	680	13,26	2,93	<i>ilot</i>		12:13:18	14:57:14
	674	13,35	2,84	<i>Bourguillon</i>		12:13:24	14:57:20
	663	13,42	2,77	<i>giratoire, tout droit, par la gauche, Fribourg</i>		12:13:29	14:57:24
	654	13,81	2,38	<i>2 îlots à suivre</i>		12:13:56	14:57:49
	631	14,15	2,04	<i>2 îlots à suivre</i>		12:14:19	14:58:10
	609	14,49	1,70	<i>Fribourg</i>		12:14:43	14:58:31

Kilomètres			Horaires (Heure locale)				
Altitude	Départ	Arrivée	Lieu		Caravane	42.0 km/h	47.0 km/h
597	14,80	1,39	<i>îlot</i>			12:15:05	14:58:50
 581	14,98	1,21	<i>gir., à gauche, par la g., Pont de Zähringen, Rue des Chanoines</i>			12:15:17	14:59:01
 586	15,56	0,63	<i>giratoire, à gauche, par la gauche, Route des Alpes</i>			12:16:09	14:59:48
589	15,71	0,48	<i>îlot</i>			12:16:22	15:00:00
 614	16,11	0,08	<i>giratoire, à droite, Square des Places</i>			12:16:58	15:00:32
 614	16,19	0,00	Arrivée Fribourg <i>Place Python</i>		11:50	12:17:05	15:00:38