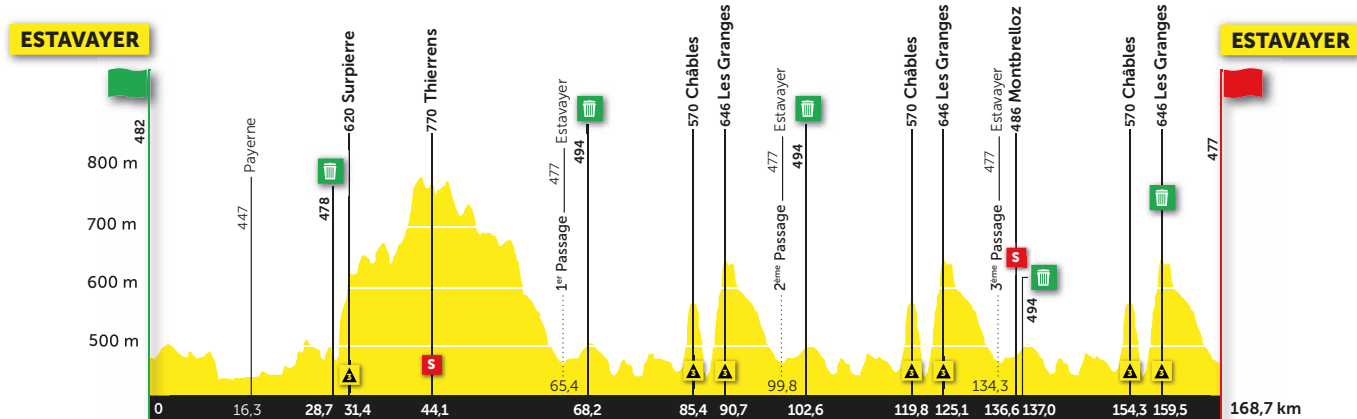


# DÉTAIL 3<sup>ÈME</sup> ÉTAPE ESTAVAYER - ESTAVAYER

168.70 km  
Vendredi 30 avril 2021

















▲ Montée 2'222 m  
▼ Descente 2'227 m

Temps prévu 4 h 10 min  
Moyenne horaire 40.5 km/h

















Kilomètres			Horaires (Heure locale)				
Altitude	Départ	Arrivée	Lieu	Caravane	39.0 km/h	40.5 km/h	42.0 km/h
<b>Contrôle des signatures jusqu'à 13h05</b>							











DN	Neutralisation 0.9 km		Route de Tousvents, départ sur la ligne d'arrivée	12:25	13:14	13:14	13:14
	482	0,0	168,7	Départ, Estavayer Rte de Grandcour, hauteur du miroir	13:15	13:15	13:15
	485	1,2	167,5	Montbrelloz		13:16	13:16
	490	4,6	164,2	Grandcour		13:21	13:20
	482	5,4	163,3	bifurcation, à gauche, Chevroux		13:22	13:21
	487	6,4	162,3	bifurcation, à droite, Portalban - Gletterens		13:23	13:23
	482	7,8	160,9	Gletterens		13:25	13:25
	486	8,2	160,5	bifurcation, à droite, Vallon		13:26	13:25
	490	9,5	159,2	Vallon		13:28	13:27
	473	10,1	158,6	giratoire, tout droit, Payerne		13:28	13:27
	442	10,6	158,1	bifurcation, à droite, Yverdon - Estavayer		13:29	13:28
	446	11,4	157,3	Ressudens		13:30	13:29
	447	11,5	157,2	bifurcation, à gauche, Payerne - Corcelles		13:30	13:29
	442	13,3	155,4	2 îlots		13:33	13:32
	447	16,3	152,4	Payerne		13:37	13:35
	449	17,2	151,5	bifurcation, à gauche, Avenue Jomini		13:38	13:37
	450	17,5	151,2	giratoire à droite, Abbatale - Musée, Grand-Rue		13:39	13:37
	450	18,0	150,7	giratoire, à gauche, Hôpital, Rue de la Boverie		13:39	13:38
	450	18,4	150,3	giratoire, à droite, Centre sportif, Les Rammes, Rue du Châtelard		13:40	13:38
	446	18,7	150,0	passage sous-voies	12:55	13:40	13:39
	451	19,1	149,6	îlot		13:41	13:39
	452	19,9	148,8	giratoire, à gauche, par la gauche, Fétygny - Combremonts		13:42	13:40
	458	20,7	148,0	Fétygny		13:43	13:41
	505	24,5	144,2	Ménières		13:48	13:46
	504	24,8	143,9	bifurcation, à gauche, Granges-Marnand		13:49	13:48
	482	26,6	142,1	Granges rétrécissement		13:51	13:49

Kilomètres			Horaires (Heure locale)				
Altitude	Départ	Arrivée	Lieu	Caravane	39.0 km/h	40.5 km/h	42.0 km/h
475	27,2	141,5	<i>bifurcation, tout droit, Villeneuve - Lucens</i>		13:52	13:51	13:49
477	27,4	141,3	<i>bifurcation, tout droit, Villeneuve - Lucens - Surpierre</i>		13:52	13:51	13:50
478	28,7	140,0	Zone de délestage		13:54	13:53	13:51
479	29,1	139,6	Villeneuve	13:10	13:55	13:53	13:52
481	29,3	139,4	<i>bifurcation, à droite, Surpierre</i>		13:55	13:54	13:52
481	29,3	139,4	Début GPM 3e, 2,1 km pente moy. 6,7%, max. 9%		13:55	13:54	13:52
620	31,4	137,3	Surpierre		14:01	14:00	13:58
620	31,4	137,3	GPM 3e, Surpierre		14:01	14:00	13:58
622	31,5	137,2	<i>bifurcation, à gauche, Route de la Laiterie</i>		14:01	14:00	13:58
654	33,1	135,6	Praratoud		14:04	14:02	14:00
638	34,5	134,2	Cremin		14:06	14:04	14:02
637	34,7	134,0	<i>bifurcation, à droite, Yvonand</i>		14:06	14:04	14:02
638	38,0	130,7	<i>bifurcation, tout droit, Estavayer - Thierrens</i>		14:13	14:11	14:09
652	38,3	130,4	<i>bifurcation, à gauche, Lausanne - Thierrens</i>		14:14	14:11	14:09
685	40,0	128,7	Prévondavaux		14:17	14:15	14:13
726	40,9	127,8	Denezey		14:19	14:17	14:14
 732	41,0	127,7	<i>ralentisseur</i>		14:19	14:17	14:15
 748	41,3	127,4	<i>ralentisseur</i>		14:20	14:17	14:15
768	43,7	125,0	Thierrens		14:23	14:21	14:19
770	44,1	124,6	Sprint JOUEZSPORT!		14:24	14:21	14:19
772	44,2	124,6	<i>bifurcation, gauche, puis à droite, Lausanne - Saint-Cierges</i>		14:24	14:22	14:19
 772	44,2	124,5	<i>ralentisseur</i>		14:24	14:22	14:19
 768	44,4	124,3	<i>giratoire, à droite, Prahins - Yverdon</i>	13:40	14:25	14:22	14:20
762	45,6	123,1	La Carrière		14:26	14:23	14:21
717	48,1	120,6	<i>bifurcation, à droite, Molondin - Démoret - Vuissens</i>		14:29	14:26	14:24
705	48,8	119,9	<i>bifurcation, à droite, Estavayer - Vuissens</i>		14:30	14:27	14:25
735	49,7	119,0	Vuissens		14:31	14:28	14:26
 740	49,8	119,0	<i>rétrécissement</i>		14:31	14:28	14:26
 737	50,2	118,5	<i>ralentisseur</i>		14:32	14:29	14:26
687	52,8	115,9	<i>bifurcation, tout droit, Estavayer - Champtauroz</i>		14:35	14:32	14:29
694	53,2	115,5	Champtauroz		14:35	14:32	14:30
 675	54,6	114,1	Treytorrens <i>ralentisseur</i>		14:37	14:34	14:31
 668	55,0	113,8	<i>ralentisseur</i>		14:38	14:35	14:32
 672	55,4	113,3	<i>ralentisseur</i>		14:38	14:35	14:32
669	56,9	111,8	Murist		14:40	14:37	14:34
591	58,7	110,0	La Vounaise		14:42	14:39	14:36
562	60,6	108,1	Bollion		14:45	14:41	14:38
544	61,5	107,2	<i>bifurcation, à droite, Payerne - Estavayer</i>		14:46	14:42	14:39
 523	62,1	106,6	<i>giratoire, tout droit, par la gauche, Estavayer</i>		14:47	14:43	14:40
498	63,0	105,8	Lully		14:48	14:44	14:41
 495	63,3	105,4	<i>giratoire, tout droit, Estavayer</i>		14:48	14:45	14:41
479	64,1	104,6	Estavayer-le-Lac		14:49	14:46	14:42
 478	64,2	104,5	<i>giratoire, à droite, Yverdon - Z.I. Nord</i>		14:49	14:46	14:42
477	64,3	104,4	<i>bifurcation, à gauche, Z.I. Nord, Route de la Molière</i>		14:49	14:46	14:42
464	64,8	103,9	<i>passage sous voies</i>	14:05	14:50	14:46	14:43
 466	64,9	103,9	<i>giratoire, tout droit, par la gauche, Route de la Chapelle</i>		14:50	14:46	14:43



Kilomètres			Horaires (Heure locale)				
Altitude	Départ	Arrivée	Lieu	Caravane	39.0 km/h	40.5 km/h	42.0 km/h
469	65,1	103,6	bifurcation, tout droit, Route de Tousvents		14:50	14:47	14:43
477	65,4	103,3	Estavayer, 1e pass. sur la ligne Route de Tousvents		14:51	14:47	14:44
485	67,4	101,3	Montbrelloz		14:53	14:50	14:46
494	68,2	100,5	Zone de délestage		14:54	14:51	14:47
491	70,8	97,9	Grandcour		14:58	14:54	14:51
480	71,6	97,1	bifurcation, à droite, Payerne - Estavayer		14:59	14:55	14:52
447	73,0	95,7	bifurcation, à droite, Rueyres-les-Prés		15:01	14:57	14:54
465	73,9	94,8	Rueyres-les-Prés		15:02	14:58	14:55
473	74,1	94,6	bifurcation, à gauche, Morens		15:03	14:59	14:55
454	75,8	92,9	Morens rétrécissement		15:05	15:01	14:57
449	76,1	92,6	giratoire, tout droit, par la droite, Bussy		15:05	15:01	14:58
447	76,4	92,3	rétrécissement		15:06	15:02	14:58
455	77,6	91,1	Bussy		15:08	15:03	14:59
468	77,8	90,9	bifurcation, à droite, Sévaz - Estavayer		15:08	15:04	15:00
478	78,2	90,5	bifurcation, à gauche, puis giratoire, à droite, Sévaz - Estavayer		15:08	15:04	15:00
486	78,7	90,0	Sévaz 14:24		15:09	15:05	15:01
487	78,8	89,9	giratoire, tout droit, Estavayer		15:09	15:05	15:01
483	80,5	88,2	giratoire, tout droit, par la gauche, Yverdon		15:12	15:07	15:03
460	82,4	86,3	2 îlots		15:14	15:10	15:06
460	83,3	85,4	giratoire, tout droit, Yverdon		15:17	15:12	15:08
461	83,4	85,3	Font		15:17	15:13	15:09
464	83,5	85,2	Début GPM 3e, 1,8 km pente moy. 5,1%, max. 15%		15:18	15:13	15:09
494	84,3	84,4	bifurcation, à gauche, Châbles		15:20	15:16	15:11
530	85,0	83,7	Châbles		15:22	15:17	15:13
570	85,4	83,3	bifurcation, à droite		15:23	15:19	15:14
570	85,4	83,3	GPM 3e Châbles		15:23	15:19	15:14
495	86,7	82,0	bifurcation, à gauche, Yverdon - Cheyres		15:25	15:20	15:15
448	87,5	81,2	Cheyres		15:26	15:21	15:16
448	87,6	81,1	giratoire, tout droit, Yverdon		15:26	15:21	15:16
451	88,2	80,5	bifurcation, à gauche, Chemin Neuf, Route des Granges		15:28	15:23	15:18
451	88,2	80,5	Début GPM 3, 2,5 km pente moy. 7,9%, max. 11%		15:28	15:23	15:18
646	90,7	78,1	GPM 3e, Les Granges		15:35	15:30	15:25
636	91,0	77,7	bifurcation, à gauche		15:36	15:31	15:26
635	91,1	77,6	bifurcation, à droite		15:36	15:31	15:26
640	91,6	77,2	bifurcation, à gauche, Route de Montborget		15:37	15:31	15:26
604	92,3	76,5	bifurcation, à gauche, Route de Montborget		15:37	15:32	15:27
592	93,0	75,7	La Vounaise		15:38	15:33	15:28
588	93,2	75,5	bifurcation, à gauche, Estavayer	14:54	15:39	15:33	15:28
562	95,1	73,6	Bollion		15:41	15:36	15:31
544	96,0	72,7	bifurcation, à droite, Payerne - Estavayer		15:42	15:37	15:32
523	96,6	72,1	giratoire, tout droit, par la gauche, Estavayer		15:43	15:38	15:32
498	97,4	71,3	Lully		15:44	15:39	15:33
495	97,8	70,9	giratoire, tout droit, Estavayer		15:45	15:39	15:34
479	98,6	70,1	Estavayer-le-Lac		15:46	15:40	15:35
478	98,7	70,1	giratoire, à droite, Yverdon - Z.I. Nord		15:46	15:40	15:35
477	98,7	70,0	bifurcation, à gauche, Z.I. Nord, Route de la Molière		15:46	15:40	15:35

Kilomètres			Horaires (Heure locale)					
Altitude	Départ	Arrivée	Lieu	Caravane	39.0 km/h	40.5 km/h	42.0 km/h	
	464	99,2	69,5	<i>passage-sous-voies</i>		15:47	15:41	15:36
	466	99,3	69,4	<i>giratoire, tout droit, par la gauche, Route de la Chapelle</i>		15:47	15:41	15:36
	469	99,5	69,2	<i>bifurcation, tout droit, Route de Tousvents</i>	15:02	15:47	15:41	15:36
	477	99,8	68,9	<b>Estavayer, 2e pass. sur la ligne</b> <i>Route de Tousvents</i>		15:47	15:42	15:36
	485	101,9	66,8	<b>Montbrelloz</b>		15:50	15:45	15:39
	494	102,6	66,1	<b>Zone de délestage</b>		15:52	15:46	15:40
	491	105,2	63,5	<b>Grandcour</b>		15:55	15:49	15:44
	480	106,0	62,7	<i>bifurcation, à droite, Payerne - Estavayer</i>		15:57	15:51	15:45
	447	107,4	61,3	<i>bifurcation, à droite, Rueyres-les-Prés</i>		15:59	15:53	15:47
	465	108,3	60,4	<b>Rueyres-les-Prés</b>		16:00	15:54	15:48
	473	108,5	60,2	<i>bifurcation, à gauche, Morens</i>		16:00	15:54	15:48
	454	110,3	58,4	<b>Morens</b> <i>rétrécissement</i>		16:03	15:57	15:51
	449	110,5	58,2	<i>giratoire, tout droit, par la droite, Bussy</i>		16:03	15:57	15:51
	447	110,9	57,8	<i>rétrécissement</i>		16:04	15:57	15:52
	455	112,0	56,7	<b>Bussy</b>		16:05	15:59	15:53
	468	112,3	56,4	<i>bifurcation, à droite, Sévaz - Estavayer</i>		16:06	15:59	15:54
	478	112,6	56,1	<i>bifurcation, à gauche, puis giratoire, à droite, Sévaz - Estavayer</i>		16:06	16:00	15:54
	486	113,1	55,6	<b>Sévaz</b>		16:07	16:01	15:55
	487	113,3	55,4	<i>giratoire, tout droit, Estavayer</i>		16:07	16:01	15:55
	483	115,0	53,7	<i>giratoire, tout droit, par la gauche, Yverdon</i>		16:10	16:03	15:57
	460	116,9	51,8	<i>2 îlots</i>		16:13	16:06	16:00
	460	117,7	51,0	<i>giratoire, tout droit, Yverdon</i>	15:29	16:14	16:07	16:01
	461	117,9	50,8	<b>Font</b>		16:14	16:07	16:01
	464	118,0	50,7	<b>Début GPM 3e, 1,8 km pente moy. 5,7%, max.15%</b>		16:14	16:08	16:02
	494	118,8	49,9	<i>bifurcation, à gauche, Châbles</i>		16:17	16:10	16:04
	530	119,4	49,3	<b>Châbles</b>		16:19	16:12	16:06
	570	119,8	48,9	<i>bifurcation, à droite</i>		16:20	16:13	16:07
	570	119,8	48,9	<b>GPM 3e, Châbles</b>		16:20	16:13	16:07
	495	121,1	47,6	<i>bifurcation, à gauche, Yverdon - Cheyres</i>		16:22	16:15	16:08
	448	121,9	46,8	<b>Cheyres</b>		16:22	16:15	16:09
	448	122,0	46,7	<i>giratoire, tout droit, Yverdon</i>		16:22	16:16	16:09
	451	122,6	46,1	<i>bifurcation, à gauche, Chemin Neuf, Route des Granges</i>		16:23	16:16	16:10
	451	122,6	46,1	<b>Début GPM 3e, 2,5 km pente moy. 7,9%, max.11%</b>		16:23	16:16	16:10
	646	125,1	43,6	<b>GPM 3e, Les Granges</b>		16:31	16:24	16:17
	636	125,4	43,3	<i>bifurcation, à gauche</i>		16:31	16:24	16:17
	635	125,5	43,2	<i>bifurcation, à droite</i>		16:31	16:24	16:17
	640	126,0	42,7	<i>bifurcation, à gauche, Route de Montborget</i>	15:47	16:32	16:25	16:18
	604	126,7	42,0	<i>bifurcation, à gauche, Route de Montborget</i>		16:33	16:26	16:19
	592	127,5	41,3	<b>La Vounaise</b>		16:34	16:26	16:20
	588	127,7	41,0	<i>bifurcation, à gauche, Estavayer</i>		16:34	16:27	16:20
	562	129,5	39,2	<b>Bollion</b>		16:37	16:29	16:22
	544	130,4	38,3	<i>bifurcation, à droite, Payerne - Estavayer</i>		16:38	16:30	16:23
	523	131,0	37,7	<i>giratoire, tout droit, par la gauche, Estavayer</i>		16:38	16:31	16:24
	498	131,8	36,9	<b>Lully</b>		16:40	16:32	16:25
	495	132,2	36,5	<i>giratoire, tout droit, Estavayer</i>		16:40	16:32	16:25
	479	133,0	35,7	<b>Estavayer-le-Lac</b>		16:41	16:33	16:26

Kilomètres				Horaires (Heure locale)				
Altitude	Départ	Arrivée	Lieu	Caravane	39.0 km/h	40.5 km/h	42.0 km/h	
	478	133,1	35,6	<i>giratoire, à droite, Yverdon - Z.I. Nord</i>		16:41	16:34	16:26
	477	133,2	35,5	<i>bifurcation, à gauche, Z.I. Nord, Route de la Molière</i>		16:41	16:34	16:26
	464	133,7	35,0	<i>passage sous voies</i>		16:42	16:34	16:27
	466	133,7	35,0	<i>giratoire, tout droit, par la gauche, Route de la Chapelle</i>		16:42	16:34	16:27
	469	134,0	34,7	<i>bifurcation, tout droit, Route de Tousvents</i>		16:42	16:35	16:28
	477	134,3	34,5	Estavayer, 3e pass. sur la ligne <i>Route de Tousvents</i>		16:43	16:35	16:28
	485	136,3	32,4	Montbrelloz		16:46	16:38	16:31
	486	136,6	32,2	Sprint JOUEZSPORT!		16:46	16:38	16:31
	494	137,0	31,7	Zone de délestage		16:47	16:39	16:31
	491	139,7	29,1	Grandcour		16:50	16:42	16:35
	480	140,5	28,3	<i>bifurcation, à droite, Payerne - Estavayer</i>		16:51	16:43	16:36
	447	141,9	26,9	<i>bifurcation, à droite, Rueyres-les-Prés</i>		16:53	16:45	16:38
	465	142,8	26,0	Rueyres-les-Prés		16:55	16:47	16:39
	473	143,0	25,8	<i>bifurcation, à gauche, Morens</i>		16:55	16:47	16:39
	454	144,7	24,0	Morens <i>rétrécissement</i>	16:13	16:58	16:49	16:42
	449	145,0	23,8	<i>giratoire, tout droit, par la droite, Bussy</i>		16:58	16:50	16:42
	447	145,3	23,4	<i>rétrécissement</i>		16:58	16:50	16:42
	455	146,5	22,2	Bussy		17:00	16:52	16:44
	468	146,7	22,0	<i>bifurcation, à droite, Sévaz - Estavayer</i>		17:00	16:52	16:44
	478	147,1	21,7	<i>bifurcation, à gauche, puis giratoire, à droite, Sévaz - Estavayer</i>		17:01	16:52	16:45
	486	147,6	21,1	Sévaz		17:02	16:53	16:45
	487	147,7	21,0	<i>giratoire, tout droit, Estavayer</i>		17:02	16:53	16:46
	483	149,4	19,3	<i>giratoire, tout droit, par la gauche, Yverdon</i>		17:04	16:56	16:48
	460	151,3	17,4	2 îlots		17:07	16:58	16:50
	460	152,1	16,6	<i>giratoire, tout droit, Yverdon</i>		17:08	16:59	16:51
	461	152,3	16,4	Font		17:08	17:00	16:52
	464	152,4	16,3	Début GPM3e, 1,8 km pente moy. 5,7%, max 15%		17:09	17:00	16:52
	494	153,2	15,5	<i>bifurcation, à gauche, Châbles</i>		17:11	17:03	16:54
	530	153,9	14,9	Châbles		17:13	17:05	16:56
	570	154,3	14,5	<i>bifurcation, à droite</i>		17:15	17:06	16:58
	570	154,3	14,5	GPM 3e, Châbles		17:15	17:06	16:58
	495	155,6	13,2	<i>bifurcation, à gauche, Yverdon - Cheyres</i>		17:16	17:07	16:59
	448	156,4	12,3	Cheyres		17:17	17:08	17:00
	448	156,5	12,3	<i>giratoire, tout droit, Yverdon</i>		17:17	17:08	17:00
	451	157,1	11,6	<i>bifurcation, à gauche, Chemin Neuf, Route des Granges</i>		17:18	17:09	17:00
	451	157,1	11,6	Début GPM 3e, 2,5 km pente moy. 7,9%, max. 11%		17:18	17:09	17:00
	646	159,5	9,2	GPM 3e, Les Granges		17:24	17:15	17:07
	646	159,5	9,2	Zone de délestage		17:24	17:15	17:07
	636	159,9	8,8	<i>bifurcation, à gauche</i>	16:40	17:25	17:16	17:07
	635	160,0	8,7	<i>bifurcation, à droite</i>		17:25	17:16	17:07
	640	160,4	8,3	<i>bifurcation, à gauche, Route de Montborget</i>		17:25	17:16	17:07
	604	161,1	7,6	<i>bifurcation, à gauche, Route de Montborget</i>		17:26	17:17	17:08
	592	161,9	6,8	La Vounaise		17:27	17:18	17:09
	588	162,1	6,6	<i>bifurcation, à gauche, Estavayer</i>		17:27	17:18	17:09
	562	163,9	4,8	Bollion		17:29	17:20	17:11
	544	164,8	3,9	<i>bifurcation, à droite, Payerne - Estavayer</i>		17:30	17:21	17:12

Kilomètres				Horaires (Heure locale)			
Altitude	Départ	Arrivée	Lieu	Caravane	39.0 km/h	40.5 km/h	42.0 km/h
523	165,4	3,3	<i>giratoire, tout droit, par la gauche, Estavayer</i>		17:31	17:21	17:12
498	166,3	2,4	Lully		17:31	17:22	17:13
495	166,7	2,0	<i>giratoire, tout droit, Estavayer</i>		17:32	17:22	17:13
479	167,4	1,3	Estavayer-le-Lac		17:33	17:23	17:14
478	167,5	1,2	<i>giratoire, à droite, Yverdon - Z.I. Nord</i>		17:33	17:23	17:14
477	167,6	1,1	<i>bifurcation, à gauche, Z.I. Nord, Route de la Molière</i>		17:33	17:23	17:14
464	168,1	0,6	<i>passage sous voies</i>		17:33	17:24	17:15
466	168,2	0,5	<i>giratoire, tout droit, par la gauche, Route de la Chapelle</i>		17:33	17:24	17:15
469	168,4	0,3	<i>bifurcation, tout droit, Route de Tousvents</i>		17:34	17:24	17:15
477	168,7	0,0	Estavayer, Arrivée	<i>Route de Tousvents</i>	17:34	17:24	17:15

