

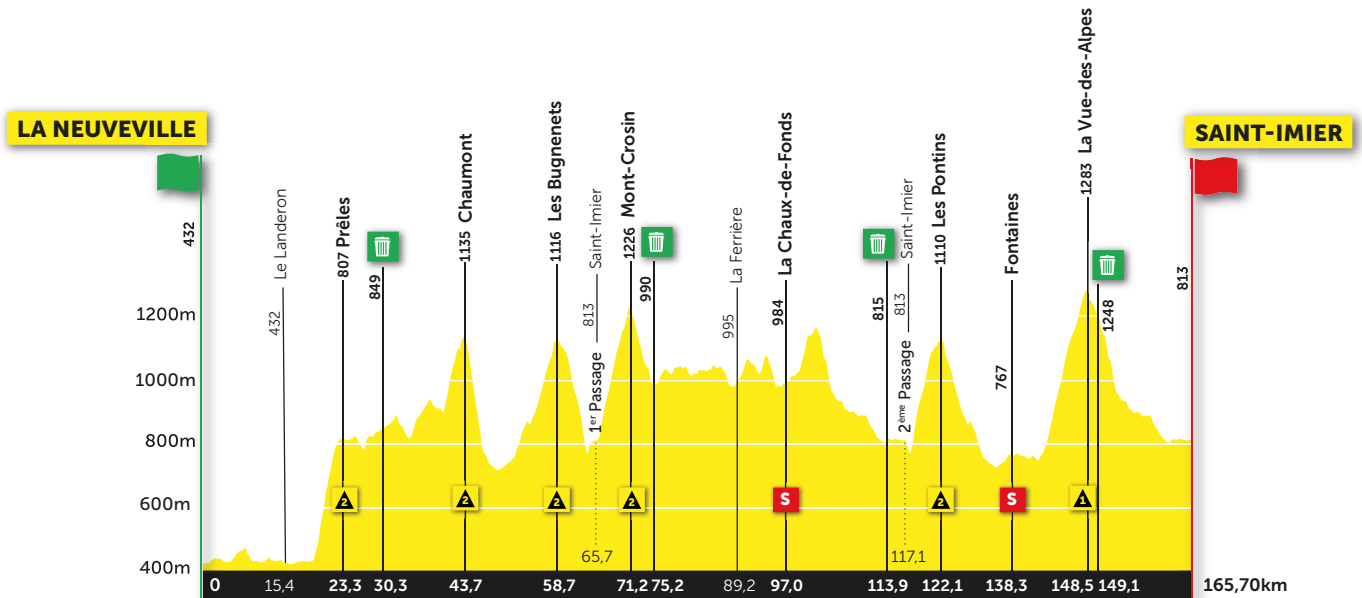
DÉTAIL 2^{ÈME} ÉTAPE

LA NEUVEVILLE - SAINT-IMIER











165.70 km
Jeudi 29 avril 2021





▲ Montée 3'435 m
▼ Descente 3'054 m










Temps prévu 4 h 23 min
Moyenne horaire 37.5 km/h




Kilomètres		Horaires (Heure locale)						
Altitude	Départ	Arrivée	Lieu	Caravane	36.0 km/h	37.5 km/h	39.0 km/h	
Contrôle des signatures jusqu'à 12h45								
DN	Neutralisation 3.4 km		Place du Marché, Rue du Port, à gauche, Route de Neuchâtel, Route de la Neuveville, giratoire, à gauche, par la gauche, Le Landeron, Route de la Russie, Rue de Soleure, giratoire, à gauche, par la gauche, Erlach	12:10	12:55	12:55	12:55	
	432	0,0	165,7	Départ, La Neuveville Le Landeron, Rte de Berne, pan.60 km/h		13:00	13:00	13:00
	435	1,5	164,2	giratoire, à gauche, par la gauche, Erlach		13:01	13:01	13:01
	435	3,0	162,7	Erlach		13:03	13:03	13:03
	435	3,1	162,6	îlot		13:04	13:03	13:03
	435	3,8	161,9	bifurcation à droite, Ins		13:04	13:04	13:04
	436	3,9	161,8	bifurcation à gauche, Ins		13:05	13:04	13:04
	435	4,2	161,5	4 îlots		13:05	13:05	13:05
	438	4,9	160,8	bifurcation à droite, Gampelen - Tschugg		13:06	13:06	13:05
	443	5,2	160,5	Mullen		13:06	13:06	13:06
	459	5,5	160,2	Tschugg		13:07	13:06	13:06
	463	7,6	158,1	Gampelen		13:09	13:09	13:09
	438	8,2	157,6	giratoire, à droite, Neuchâtel		13:10	13:10	13:09
	436	8,8	156,9	bifurcation tout droit, Neuchâtel - Gals		13:11	13:10	13:10
	434	10,1	155,6	îlot		13:13	13:12	13:12
	436	10,2	155,5	giratoire, à droite, Erlach - Gals	12:28	13:13	13:12	13:12
	437	10,3	155,4	Gals		13:13	13:12	13:12
	437	10,8	154,9	îlot		13:13	13:13	13:12
	439	11,9	153,8	3 îlots		13:15	13:14	13:14

Kilomètres				Horaires (Heure locale)				
Altitude	Départ	Arrivée	Lieu	Caravane	36.0 km/h	37.5 km/h	39.0 km/h	
	435	13,4	152,3	<i>giratoire, à gauche, par la gauche, Biel-Bienne - Le Landeron</i>		13:17	13:16	13:15
	434	13,5	152,2	<i>îlot</i>		13:17	13:16	13:16
	433	15,1	150,6	<i>ralentisseur</i>		13:19	13:18	13:17
	432	15,4	150,4	Le Landeron		13:19	13:18	13:18
	432	15,5	150,2	<i>giratoire, à droite, Biel - Bienne</i>		13:19	13:19	13:18
	441	16,6	149,1	<i>giratoire, à droite, Biel - Bienne - La Neuveville</i>		13:21	13:20	13:19
	433	17,9	147,9	La Neuveville <i>îlot</i>		13:22	13:21	13:21
	434	18,1	147,6	<i>bifurcation, à droite, Rue du Port</i>		13:23	13:22	13:21
	433	18,3	147,4	<i>bifurcation, légèrement à gauche, Place du Marché</i>		13:23	13:22	13:21
	433	18,4	147,3	<i>bifurcation, à gauche, Rue de la Gare</i>		13:23	13:22	13:21
	435	18,5	147,2	<i>bif., à droite, puis à gauche, Rue des Fossés, rétrécissement</i>		13:23	13:22	13:21
	441	18,7	147,1	<i>ralentisseur</i>		13:23	13:22	13:22
	441	18,7	147,0	<i>bifurcation à droite, Rue du Château</i>		13:23	13:23	13:22
	441	18,7	147,0	Début GPM 2, 4,6 km pente moy. 8,0 %, max. 12 %		13:23	13:23	13:22
	807	23,3	142,4	GPM 2e, Prêles		13:39	13:37	13:36
	812	23,7	142,0	Prêles		13:40	13:38	13:37
	814	23,9	141,8	<i>îlot</i>		13:40	13:38	13:37
	818	25,9	139,9	<i>îlot</i>		13:42	13:40	13:38
	785	26,8	138,9	Lamboing	13:00	13:45	13:43	13:41
	820	27,6	138,1	<i>bifurcation, à gauche, Chasseral - Nods</i>		13:46	13:44	13:42
	826	28,2	137,5	Diesse		13:47	13:45	13:43
	830	28,8	136,9	<i>îlot</i>		13:48	13:46	13:44
	849	30,3	135,4	Zone de délestage		13:50	13:48	13:46
	876	31,9	133,8	Nods		13:53	13:51	13:49
	888	32,3	133,4	<i>bifurcation à gauche, Lignièrès</i>		13:53	13:51	13:49
	820	34,6	131,1	<i>bifurcation à droite, Enges</i>		13:57	13:55	13:53
	919	39,3	126,4	Lordel		14:05	14:02	14:00
	895	40,2	125,5	<i>bifurcation à droite, Chaumont</i>		14:06	14:03	14:01
	895	40,2	125,5	Début GPM 2, 3,4 km pente moy. 6,9 %, max. 12 %		14:06	14:03	14:01
	1088	42,8	122,9	Chaumont		14:14	14:11	14:09
	1135	43,7	122,0	GPM 2e, Chaumont		14:17	14:14	14:11
	1133	43,9	121,8	<i>bifurcation tout droit, Savagnier</i>		14:18	14:14	14:12
	836	46,3	119,4	<i>virage serré à 180° sur la droite !</i>		14:20	14:17	14:14
	800	46,7	119,0	Savagnier		14:20	14:17	14:14
	773	46,9	118,8	<i>bifurcation à droite, Saint-Imier</i>		14:20	14:17	14:14
	769	47,3	118,4	<i>bifurcation à gauche, Dombresson</i>		14:21	14:18	14:15
	721	49,1	116,6	<i>giratoire, à droite, Dombresson - Saint-Imier</i>		14:24	14:21	14:18
	730	50,0	115,7	Dombresson		14:25	14:22	14:19
	732	50,1	115,6	<i>îlot</i>		14:26	14:22	14:19
	736	50,6	115,1	<i>bifurcation à droite, Saint-Imier</i>		14:26	14:23	14:20
	756	51,6	114,1	Villiers		14:28	14:25	14:21
	773	52,3	113,4	Début GPM 2, 6,4 km pente moy. 5,3 %, max. 9 %		14:29	14:26	14:22
	885	55,1	110,6	Le Pâquier	13:49	14:34	14:30	14:26
	885	55,1	110,6	<i>îlot</i>		14:34	14:30	14:27
	910	55,7	110,0	<i>îlot</i>		14:36	14:32	14:28
	1116	58,7	107,0	GPM 2e, Les Bugnenets		14:45	14:41	14:37

Kilomètres			Horaires (Heure locale)				
Altitude	Départ	Arrivée	Lieu	Caravane	36.0 km/h	37.5 km/h	39.0 km/h
760	64,1	101,6	Saint-Imier îlot		14:50	14:45	14:41
799	64,6	101,1	bifurcation à gauche, La Chaux-de-Fonds, Rue des Jonchères		14:51	14:46	14:42
808	65,1	100,6	bifurcation à droite, Rue des Jonchères		14:51	14:47	14:43
813	65,1	100,6	bifurcation à droite, Rue Baptiste-Savoie 		14:51	14:47	14:43
813	65,7	100,0	Saint-Imier, 1e pass. sur la ligne Rue Francillon		14:52	14:48	14:44
813	65,9	99,8	bifurcation à gauche, Les Breuleux - Tramelan		14:53	14:48	14:44
815	66,0	99,7	Début GPM 2, 5,2 km pente moy. 8,0 %, max. 10 %		14:53	14:48	14:44
815	66,0	99,7	îlot		14:53	14:48	14:44
1226	71,2	94,5	GPM 2e, Mont Crosin		15:10	15:05	15:00
1058	73,6	92,1	bifurcation à gauche, La Chaux-de-Fonds - Saignelégier		15:14	15:08	15:03
990	75,2	90,5	Zone de délestage		15:16	15:11	15:06
1005	76,0	89,7	Les Breuleux		15:17	15:12	15:07
1014	76,6	89,1	2 îlots		15:18	15:13	15:08
 1018	76,7	89,0	giratoire, à gauche, par la gauche, La Chaux-de-Fonds		15:18	15:13	15:08
1031	77,0	88,7	2 îlots		15:19	15:13	15:08
1018	81,2	84,5	Cerneux		15:25	15:19	15:14
1039	85,5	80,2	La Chaux-d'Abel 		15:32	15:26	15:20
 994	87,6	78,1	passage à niveau		15:35	15:29	15:23
 985	88,0	77,7	giratoire à gauche, par la gauche, La Chaux-de-Fonds		15:36	15:30	15:24
981	88,5	77,2	îlot	14:52	15:37	15:30	15:25
995	89,2	76,5	La Ferrière		15:38	15:31	15:26
999	89,3	76,4	îlot		15:38	15:31	15:26
 1005	89,5	76,2	passage à niveau		15:38	15:32	15:26
1016	89,7	76,0	îlot		15:38	15:32	15:26
1021	90,1	75,6	2 îlots		15:39	15:33	15:27
 1056	91,4	74,3	giratoire, à droite, La Chaux-de-Fonds		15:41	15:35	15:29
 1035	92,3	73,4	passage à niveau		15:42	15:36	15:30
996	95,4	70,3	La Chaux-de-Fonds		15:47	15:41	15:34
984	97,0	68,7	Sprint JOUEZSPORT! en face Hôtel de la Croix-d'Or		15:50	15:43	15:37
985	97,2	68,5	bifurcation à gauche, Rue de la Balance		15:50	15:43	15:37
986	97,3	68,4	bifurcation à droite, Rue Neuve		15:50	15:43	15:37
 986	97,4	68,3	gir., à gauche, par la gauche, virage à 180°, Av. Léopold-Robert		15:50	15:44	15:37
987	97,7	68,0	bifurcation à droite, Neuchâtel, Rue de l'Hôtel-de-Ville		15:51	15:44	15:38
 1026	99,2	66,5	giratoire, à droite, Neuchâtel		15:53	15:46	15:40
1027	99,3	66,4	2ème sortie giratoire, à droite, Neuchâtel		15:53	15:46	15:40
1171	102,4	63,3	bifurcation à gauche, Les Convers - Mont-Cornu		16:02	15:54	15:48
1148	102,7	63,0	bifurcation à droite, Les Convers		16:02	15:55	15:48
893	109,9	55,8	Renan		16:09	16:02	15:55
889	110,7	55,0	bifurcation tout droit, Saint-Imier		16:10	16:03	15:55
821	111,3	54,4	2 îlots	15:26	16:11	16:03	15:56
807	112,4	53,3	Sonvilier		16:12	16:05	15:58
807	112,5	53,2	2 îlots 		16:13	16:05	15:58
815	113,3	52,4	3 îlots		16:14	16:06	15:59
815	113,8	51,9	4 îlots		16:15	16:07	16:00
815	113,9	51,8	Zone de délestage		16:15	16:07	16:00
816	114,2	51,5	îlot		16:15	16:07	16:00

Kilomètres			Horaires (Heure locale)				
Altitude	Départ	Arrivée	Lieu	Caravane	36.0 km/h	37.5 km/h	39.0 km/h
815	115,7	50,0	Saint-Imier		16:18	16:10	16:02
813	117,1	48,6	Saint-Imier, 2e pass. sur la ligne	Rue Francillon	16:20	16:12	16:04
814	117,2	48,5	bifurcation à droite, Neuchâtel - Chasseral, Rue de la Suze		16:20	16:12	16:04
804	117,3	48,4	bifurcation à droite, Neuchâtel - Chasseral, Rue de la Gare		16:20	16:12	16:05
 793	117,5	48,2	giratoire, tout droit, Neuchâtel - Chasseral, Rue du Vallon		16:20	16:12	16:05
791	117,7	48,0	bifurcation à gauche, Neuchâtel - Les Pontins - Chasseral		16:21	16:13	16:05
768	118,0	47,7	Début GPM 2, 4,1 km pente moy. 8,4 %, max. 12 %		16:21	16:13	16:06
1110	122,1	43,6	GPM 2e, Les Pontins		16:33	16:25	16:17
912	126,3	39,4	Le Pâquier		16:38	16:29	16:21
909	126,4	39,3	îlot		16:38	16:29	16:21
 897	126,7	39,0	ralentisseur		16:38	16:29	16:21
886	127,0	38,7	îlot		16:38	16:29	16:21
772	129,8	35,9	Villiers		16:41	16:32	16:24
756	130,5	35,2	Dombresson		16:42	16:33	16:25
736	131,5	34,2	bifurcation à gauche, Neuchâtel		16:43	16:34	16:26
734	132,0	33,7	îlot		16:44	16:35	16:27
 721	133,0	32,8	giratoire, tout droit, par la droite, Neuchâtel - Valangin		16:45	16:36	16:28
 709	135,5	30,2	giratoire, à droite, Engollon - Piscine		16:49	16:40	16:32
721	136,1	29,6	Engollon		16:50	16:41	16:32
756	137,9	27,8	Fontaines		16:53	16:43	16:35
762	138,1	27,6	bifurcation, à gauche		16:53	16:44	16:35
767	138,3	27,4	Sprint JOUEZSPORT! devant l'Eglise		16:53	16:44	16:35
768	138,4	27,3	bifurcation à gauche, Neuchâtel		16:53	16:44	16:35
765	138,4	27,3	îlot		16:53	16:44	16:35
764	138,5	27,2	bifurcation à droite, Boudevilliers		16:54	16:44	16:36
760	138,7	27,0	îlot		16:54	16:45	16:36
764	139,9	25,8	Boudevilliers		16:56	16:46	16:38
764	139,9	25,8	îlot		16:56	16:46	16:38
 762	140,0	25,7	ralentisseur		16:56	16:46	16:38
 750	140,6	25,1	giratoire, à droite, La Chaux-de-Fonds - Les Hauts-Geneveys		16:57	16:47	16:38
759	140,7	25,1	Début GPM 1, 7,8 km pente moy. 6,7 %, max. 9 %		16:57	16:47	16:39
 827	142,2	23,5	giratoire, tout droit, La Chaux-de-Fonds		17:01	16:51	16:42
839	142,5	23,2	îlot		17:02	16:52	16:43
966	143,9	21,8	Les Hauts-Geneveys		17:05	16:56	16:46
984	144,2	21,5	2 bermes centrales		17:06	16:56	16:47
1280	148,4	17,3	La Vue-des-Alpes		17:17	17:06	16:57
1283	148,5	17,2	GPM 1e, La Vue-des-Alpes 2 îlots		17:17	17:07	16:57
1248	149,1	16,6	Zone de délestage		17:18	17:08	16:58
1171	150,9	14,8	bifurcation à droite, Les Convers - Mont-Cornu	16:32	17:20	17:09	17:00
1148	151,3	14,4	bifurcation à droite, Les Convers		17:20	17:10	17:00
893	158,5	7,2	Renan		17:28	17:17	17:07
889	159,3	6,4	bifurcation tout droit, Saint-Imier		17:29	17:18	17:08
821	159,9	5,8	2 îlots		17:29	17:18	17:08
807	161,0	4,7	Sonvilier		17:30	17:19	17:09
807	161,2	4,5	2 îlots		17:30	17:20	17:10
815	161,9	3,8	3 îlots		17:31	17:20	17:10

Kilomètres				Horaires (Heure locale)			
Altitude	Départ	Arrivée	Lieu	Caravane	36.0 km/h	37.5 km/h	39.0 km/h
815	162,4	3,3	4 îlots		17:32	17:21	17:11
816	162,8	2,9	îlot		17:32	17:21	17:11
815	164,3	1,4	Saint-Imier		17:34	17:23	17:13
 813	165,7	0,0	Saint-Imier, Arrivée	Rue Francillon	17:36	17:25	17:14

