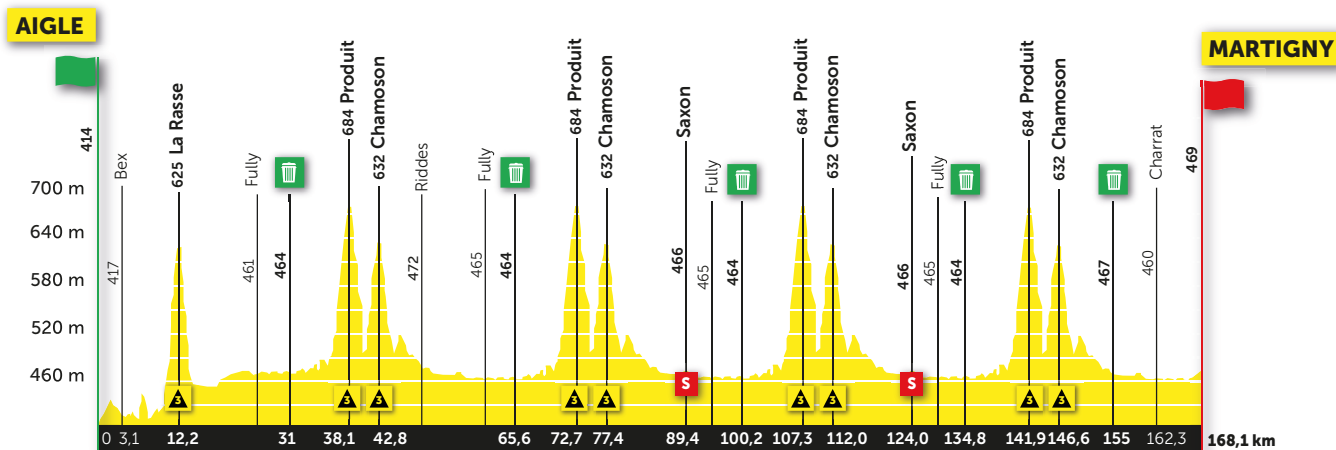


DÉTAIL 1^{ÈRE} ÉTAPE AIGLE - MARTIGNY

168.10 km
Mercredi 28 avril 2021

▲ Montée 2'262 m
▼ Descente 2'207 m

Temps prévu 4 h 09 min
Moyenne horaire 40.5 km/h

























Kilomètres				Horaires (Heure locale)			
Altitude	Départ	Arrivée	Lieu	Caravane	39.0 km/h	40.5 km/h	42.0 km/h
Contrôle des signatures de 11h50 à 12h50							








DN











Neutralisation 5.2 km	Aigle, Bâtiment communal, Place du Marché, Avenue Chevron, à droite, Avenue du Chamossaire, Avenue de Loes, Route d'Ollon, giratoire, passage à niveau, tout droit, par la droite, Martigny - Bex, Route du Grand-Saint-Bernard, passage à niveau, giratoire, tout droit, Martigny - Bex, passage à niveau			12:20	13:05	13:05	13:05
-----------------------	--	--	--	-------	-------	-------	-------








	414	0,0	168,1	Aigle, Route d'Aigle, panneau dépassement autorisé	13:15	13:15	13:15	
	423	2,8	165,3	îlot et berme centrale	13:18	13:18	13:18	
	417	3,1	165,1	Bex	13:18	13:18	13:18	
	412	3,7	164,5	giratoire, tout droit et passage à niveau, Martigny - Saint-Maurice	13:19	13:19	13:19	
	413	4,2	163,9	giratoire, tout droit, Martigny - Saint-Maurice	13:20	13:19	13:19	
	417	4,6	163,5	giratoire, tout droit, Martigny - Saint-Maurice	13:20	13:20	13:20	
	408	6,8	161,3	giratoire, tout droit, Martigny	13:23	13:23	13:22	
	408	7,6	160,5	Saint-Maurice	13:24	13:23	13:23	
	408	7,7	160,4	giratoire, tout droit, Martigny	13:24	13:24	13:23	
	408	8,0	160,1	îlot	13:24	13:24	13:24	
	408	8,2	159,9	îlot et berme centrale	12:40	13:25	13:24	13:24
	415	8,3	159,8	bifurcation, tout droit, Martigny	13:25	13:24	13:24	
	423	8,7	159,5	giratoire, à droite, Mex - Epinassey	13:25	13:25	13:24	
	420	8,8	159,3	bifurcation, à gauche, Vêrolleiz	13:25	13:25	13:25	
	415	9,1	159,0	bifurcation, à droite, Mex - Epinassey	13:26	13:25	13:25	
	420	9,6	158,5	Début GPM 3, 2,4 km pente moy. 8,5 %, max. 12%	13:27	13:27	13:26	
	427	9,9	158,2	Epinassey	13:28	13:28	13:27	
	595	11,8	156,3	bifurcation, à gauche, Evionnaz - La Rasse	13:34	13:33	13:32	
	625	12,2	155,9	GPM 3e, La Rasse	13:35	13:34	13:33	
	591	12,6	155,5	La Rasse	13:35	13:34	13:34	

Kilomètres			Horaires (Heure locale)				
Altitude	Départ	Arrivée	Lieu	Caravane	39.0 km/h	40.5 km/h	42.0 km/h
531	13,3	154,8	Evionnaz		13:36	13:35	13:34
475	13,8	154,4	<i>bifurcation, à droite, Sion - Martigny</i>		13:36	13:35	13:35
450	14,3	153,8	<i>bifurcation, à droite, Brig - Sion</i>		13:37	13:36	13:35
 448	14,8	153,3	<i>giratoire, à gauche, par la gauche, Dorénaz - Collonges</i>		13:37	13:36	13:36
448	15,4	152,7	Collonges		13:38	13:37	13:36
449	15,6	152,6	<i>bifurcation, à droite, Dorénaz</i>		13:38	13:37	13:37
449	17,5	150,7	Dorénaz îlot		13:40	13:40	13:39
450	18,2	149,9	2 îlots à suivre		13:41	13:40	13:39
 452	18,6	149,6	<i>giratoire, à droite, par la droite, Vernayaz - Fully 12:57</i>		13:42	13:41	13:40
456	18,8	149,4	<i>bifurcation, à gauche, Fully</i>		13:42	13:41	13:40
 460	21,3	146,8	<i>rétrécissement</i>		13:45	13:44	13:43
 461	23,3	144,8	<i>giratoire, tout droit, par la gauche, Fully</i>		13:48	13:47	13:45
461	23,4	144,8	Fully		13:48	13:47	13:45
 461	25,0	143,1	îlot		13:50	13:49	13:48
 461	26,3	141,8	<i>giratoire, tout droit, par la gauche, Saillon</i>		13:52	13:51	13:49
462	27,1	141,0	îlot		13:53	13:52	13:50
462	27,5	140,6	îlot		13:54	13:52	13:51
463	28,1	140,0	îlot		13:54	13:53	13:52
464	28,4	139,7	îlot		13:55	13:53	13:52
464	31,0	137,1	Zone de délestage		13:58	13:57	13:55
465	32,0	136,2	Saillon		14:00	13:58	13:57
 465	32,2	135,9	<i>giratoire, à gauche, par la gauche, Leytron - Saillon 13:15</i>		14:00	13:58	13:57
465	32,7	135,5	<i>bifurcation, à droite, Leytron - Saillon</i>		14:01	13:59	13:57
 466	32,9	135,2	3 îlots à suivre		14:01	13:59	13:58
471	33,7	134,4	<i>giratoire, tout droit, Sion - Leytron</i>		14:02	14:00	13:59
472	34,5	133,6	Leytron îlot		14:03	14:02	14:00
482	35,3	132,9	<i>bifurcation, à gauche, Route En Arche</i>		14:04	14:03	14:01
496	35,5	132,6	<i>bifurcation, à gauche, Route de Dorman</i>		14:05	14:03	14:01
498	35,5	132,6	Début GPM 3, 2,6 km pente moy. 7,2%, max 12%		14:05	14:03	14:01
684	38,1	130,0	GPM 3e, Produit		14:13	14:10	14:08
684	38,2	129,9	<i>bifurcation, à droite, Leytron</i>		14:13	14:11	14:09
514	40,1	128,0	Leytron		14:15	14:13	14:11
504	40,2	127,9	2 îlots à suivre		14:15	14:13	14:11
492	40,5	127,6	<i>bifurcation, à gauche, Chamoson</i>		14:15	14:13	14:11
500	40,7	127,4	Début GPM 3, 2,2 km pente moy. 5,9%, max. 9 %		14:16	14:13	14:11
607	42,0	126,1	Chamoson		14:19	14:17	14:15
632	42,8	125,3	GPM 3e, Chamoson		14:22	14:19	14:17
628	43,0	125,1	<i>bifurcation, à droite, îlot</i>		14:22	14:19	14:17
584	43,5	124,6	îlot		14:22	14:20	14:17
 489	44,8	123,3	Ardon îlot		14:24	14:22	14:19
489	44,8	123,3	<i>giratoire, à droite, Lausanne - Martigny</i>		14:24	14:22	14:19
 517	46,0	122,1	berme centrale		14:26	14:23	14:21
493	47,5	120,6	<i>giratoire, tout droit, Lausanne - Martigny</i>		14:28	14:25	14:23
486	48,7	119,5	îlot, berme centrale		14:30	14:27	14:24
479	49,0	119,1	<i>bifurcation, à droite, Riddes</i>		14:30	14:27	14:25
475	49,1	119,0	<i>bifurcation, à droite, Riddes</i>		14:30	14:27	14:25

Kilomètres			Horaires (Heure locale)				
Altitude	Départ	Arrivée	Lieu	Caravane	39.0 km/h	40.5 km/h	42.0 km/h
474	49,3	118,9	<i>bifurcation, tout droit, Riddes</i>		14:30	14:28	14:25
472	49,9	118,2	Riddes <i>bifurcation, tout droit, Riddes</i>		14:31	14:28	14:26
479	50,1	118,1	<i>bifurcation, à gauche, Pont de chemin de Fer</i>		14:31	14:29	14:26
479	50,1	118,0	<i>bifurcation, à droite, Rue des Caves</i>		14:32	14:29	14:26
469	50,4	117,7	<i>bifurcation, tout droit, Rue des Caves</i>		14:32	14:29	14:26
469	50,8	117,4	<i>bifurcation, à droite, Martigny</i>		14:32	14:30	14:27
468	50,9	117,3	<i>bifurcation, à droite, Lausanne - Martigny</i>		14:33	14:30	14:27
468	51,2	117,0	<i>îlot</i>		14:33	14:30	14:27
467	52,5	115,7	<i>îlot</i>		14:35	14:32	14:29
466	53,6	114,5	Saxon		14:36	14:33	14:31
466	53,9	114,3	<i>2 îlots à suivre, berme centrale</i>		14:37	14:34	14:31
466	54,3	113,9	<i>3 îlots à suivre</i>		14:37	14:34	14:31
466	55,0	113,2	<i>3 îlots à suivre</i>	14:53	14:38	14:35	14:32
 466	55,4	112,7	<i>giratoire, tout droit, Martigny</i>		14:39	14:36	14:33
460	58,5	109,7	Charrat <i>îlot</i>		14:43	14:40	14:37
460	59,2	108,9	<i>bifurcation, à droite, Fully</i>		14:44	14:41	14:38
465	59,4	108,7	<i>bifurcation, à gauche, Fully</i>		14:45	14:41	14:38
465	59,5	108,6	Fully		14:45	14:41	14:38
 461	60,6	107,5	<i>giratoire, tout droit, par la droite, Fully - Saillon</i>		14:46	14:43	14:40
 461	60,8	107,3	<i>giratoire, à droite, Saillon</i>		14:47	14:43	14:40
462	61,7	106,4	<i>îlot</i>		14:48	14:44	14:41
462	62,1	106,0	<i>îlot</i>		14:48	14:45	14:42
463	62,7	105,4	<i>îlot</i>		14:49	14:46	14:42
464	63,0	105,1	<i>îlot</i>		14:50	14:46	14:43
464	65,6	102,5	Zone de délestage		14:53	14:50	14:46
465	66,6	101,6	Saillon		14:55	14:51	14:47
 465	66,8	101,3	<i>giratoire, à gauche, par la gauche, Leytron - Saillon</i>		14:55	14:51	14:48
465	67,3	100,9	<i>bifurcation, à droite, Leytron - Saillon</i>		14:56	14:52	14:48
466	67,5	100,6	<i>3 îlots à suivre</i>		14:56	14:52	14:49
 471	68,3	99,8	<i>giratoire, tout droit, Sion - Leytron</i>		14:57	14:53	14:50
472	69,1	99,0	Leytron <i>îlot</i>		14:58	14:54	14:51
482	69,9	98,3	<i>bifurcation, à gauche, Route En Arche</i>		14:59	14:55	14:52
496	70,1	98,0	<i>bifurcation, à gauche, Route de Dorman</i>		15:00	14:56	14:52
498	70,1	98,0	Début GPM 3, 2,6 km pente moy. 7,2%, max 12%		15:00	14:56	14:52
684	72,7	95,4	GPM 3e, Produit		15:07	15:03	14:59
684	72,8	95,3	<i>bifurcation, à droite, Leytron</i>		15:08	15:03	15:00
514	74,7	93,4	Leytron		15:10	15:05	15:01
504	74,8	93,3	<i>2 îlots à suivre</i>		15:10	15:05	15:01
492	75,1	93,0	<i>bifurcation, à gauche, Chamoson</i>		15:10	15:06	15:02
500	75,3	92,8	Début GPM 3, 2,2 km pente moy. 5,9%, max. 9 %		15:11	15:06	15:02
607	76,6	91,5	Chamoson		15:14	15:10	15:06
632	77,4	90,7	GPM 3e, Chamoson		15:17	15:12	15:08
628	77,6	90,5	<i>bifurcation, à droite, îlot</i>		15:17	15:12	15:08
584	78,1	90,0	<i>îlot</i>		15:17	15:13	15:09
489	79,4	88,7	Ardon <i>îlot</i>		15:19	15:14	15:10
 489	79,4	88,7	<i>giratoire, à droite, Lausanne - Martigny</i>		15:19	15:14	15:10

Kilomètres			Horaires (Heure locale)					
Altitude	Départ	Arrivée	Lieu	Caravane	39.0 km/h	40.5 km/h	42.0 km/h	
	517	80,6	87,5	<i>berme centrale</i>		15:20	15:16	15:11
	493	82,1	86,0	<i>giratoire, tout droit, Lausanne - Martigny</i>	14:37	15:22	15:18	15:13
	486	83,3	84,9	<i>îlot, berme centrale</i>		15:24	15:19	15:15
	479	83,6	84,5	<i>bifurcation, à droite, Riddes</i>		15:24	15:20	15:15
	475	83,7	84,4	<i>bifurcation, à droite, Riddes</i>		15:25	15:20	15:15
	474	83,9	84,3	<i>bifurcation, tout droit, Riddes</i>		15:25	15:20	15:16
	472	84,5	83,6	<i>Riddes bifurcation, tout droit, Riddes</i>		15:26	15:21	15:16
	479	84,7	83,5	<i>bifurcation, à gauche, Pont de chemin de Fer</i>		15:26	15:21	15:17
	479	84,7	83,4	<i>bifurcation, à droite, Rue des Caves</i>		15:26	15:21	15:17
	469	85,0	83,1	<i>bifurcation, tout droit, Rue des Caves</i>		15:27	15:22	15:18
	469	85,4	82,8	<i>bifurcation, à droite, Martigny</i>		15:28	15:23	15:19
	468	85,5	82,7	<i>bifurcation, à droite, Lausanne - Martigny</i>		15:29	15:24	15:19
	468	85,8	82,4	<i>îlot</i>		15:30	15:25	15:20
	467	87,1	81,1	<i>îlot</i>		15:31	15:26	15:21
	466	88,2	79,9	Saxon		15:32	15:27	15:22
	466	88,5	79,7	<i>2 îlots à suivre, berme centrale</i>		15:32	15:27	15:22
	466	88,9	79,3	<i>3 îlots à suivre</i>	14:59	15:33	15:28	15:23
	466	89,4	78,8	<i>Sprint JOUEZSPORT R Gottefrey 37, en face Fontaine</i>		15:34	15:29	15:24
	466	89,6	78,6	<i>3 îlots à suivre</i>		15:35	15:29	15:25
	466	90,0	78,1	<i>giratoire, tout droit, Martigny</i>		15:36	15:31	15:26
	460	93,1	75,1	<i>Charrat îlot</i>		15:40	15:34	15:29
	460	93,8	74,3	<i>bifurcation, à droite, Fully</i>		15:41	15:35	15:30
	465	94,0	74,1	<i>bifurcation, à gauche, Fully</i>		15:41	15:35	15:30
	465	94,1	74,0	Fully		15:41	15:36	15:31
	461	95,2	72,9	<i>giratoire, tout droit, par la droite, Fully - Saillon</i>		15:43	15:37	15:32
	461	95,4	72,7	<i>giratoire, à droite, Saillon</i>		15:43	15:37	15:32
	462	96,3	71,8	<i>îlot</i>		15:44	15:39	15:33
	462	96,7	71,4	<i>îlot</i>		15:45	15:39	15:34
	463	97,3	70,8	<i>îlot</i>		15:45	15:40	15:35
	464	97,6	70,5	<i>îlot</i>		15:46	15:40	15:35
	464	100,2	67,9	Zone de délestage		15:50	15:44	15:38
	465	101,2	67,0	Saillon		15:51	15:45	15:40
	465	101,4	66,7	<i>giratoire, à gauche, par la gauche, Leytron - Saillon</i>		15:51	15:45	15:40
	465	101,9	66,3	<i>bifurcation, à droite, Leytron - Saillon</i>		15:52	15:46	15:41
	466	102,1	66,0	<i>3 îlots à suivre</i>		15:52	15:46	15:41
	471	102,9	65,2	<i>giratoire, tout droit, Sion - Leytron</i>		15:53	15:47	15:42
	472	103,7	64,4	Leytron îlot		15:54	15:48	15:43
	482	104,5	63,7	<i>bifurcation, à gauche, Route En Arche</i>		15:55	15:49	15:44
	496	104,7	63,4	<i>bifurcation, à gauche, Route de Dorman</i>		15:56	15:50	15:45
	498	104,7	63,4	Début GPM 3, 2,6 km pente moy. 7,2%, max 12%		15:56	15:50	15:45
	684	107,3	60,8	GPM 3e, Produit		16:04	15:58	15:52
	684	107,4	60,7	<i>bifurcation, à droite, Leytron</i>		16:04	15:58	15:52
	514	109,3	58,8	Leytron		16:06	16:00	15:54
	504	109,4	58,7	<i>2 îlots à suivre</i>		16:06	16:00	15:54
	492	109,7	58,4	<i>bifurcation, à gauche, Chamoson</i>		16:07	16:00	15:54
	500	109,9	58,2	Début GPM 3, 2,2 km pente moy. 5,9%, max. 9%		16:07	16:01	15:55

Kilomètres				Horaires (Heure locale)			
Altitude	Départ	Arrivée	Lieu	Caravane	39.0 km/h	40.5 km/h	42.0 km/h
607	111,2	56,9	Chamoson		16:11	16:04	15:58
632	112,0	56,1	GPM 3e, Chamoson		16:13	16:07	16:00
628	112,2	55,9	<i>bifurcation, à droite, îlot</i>		16:13	16:07	16:01
584	112,7	55,4	<i>îlot</i>		16:14	16:07	16:01
489	114,0	54,1	Ardon <i>îlot</i>	15:30	16:15	16:08	16:02
 489	114,0	54,1	<i>giratoire, à droite, Lausanne - Martigny</i>		16:15	16:08	16:02
517	115,2	52,9	<i>berme centrale</i>		16:17	16:10	16:04
 493	116,7	51,4	<i>giratoire, tout droit, Lausanne - Martigny</i>		16:19	16:12	16:06
486	117,9	50,3	<i>îlot, berme centrale</i>		16:20	16:13	16:07
479	118,2	49,9	<i>bifurcation, à droite, Riddes</i>		16:21	16:14	16:08
475	118,3	49,8	<i>bifurcation, à droite, Riddes</i>		16:21	16:14	16:08
474	118,5	49,7	<i>bifurcation, tout droit, Riddes</i>		16:21	16:14	16:08
472	119,1	49,0	Riddes <i>bifurcation, tout droit, Riddes</i>		16:22	16:15	16:09
479	119,3	48,9	<i>bifurcation, à gauche, Pont de chemin de Fer</i>		16:22	16:15	16:09
479	119,3	48,8	<i>bifurcation, à droite, Rue des Caves</i>		16:22	16:15	16:09
469	119,6	48,5	<i>bifurcation, tout droit, Rue des Caves</i>		16:23	16:16	16:09
469	120,0	48,2	<i>bifurcation, à droite, Martigny</i>	15:38	16:23	16:16	16:10
468	120,1	48,1	<i>bifurcation, à droite, Lausanne - Martigny</i>		16:23	16:16	16:10
468	120,4	47,8	<i>îlot</i>		16:24	16:17	16:10
467	121,7	46,5	<i>îlot</i>		16:26	16:19	16:12
466	122,8	45,3	Saxon		16:27	16:20	16:13
466	123,1	45,1	<i>2 îlots à suivre, berme centrale</i>		16:28	16:20	16:14
466	123,5	44,7	<i>3 îlots à suivre</i>		16:28	16:21	16:14
466	124,0	44,2	Sprint JOUEZSPORT R Gottefrey 37, en face Fontaine		16:29	16:22	16:15
466	124,2	44,0	<i>3 îlots à suivre</i>		16:29	16:22	16:15
 466	124,6	43,5	<i>giratoire, tout droit, Martigny</i>		16:30	16:22	16:16
460	127,7	40,5	Charrat <i>îlot</i>		16:34	16:27	16:20
460	128,4	39,7	<i>bifurcation, à droite, Fully</i>		16:35	16:28	16:21
465	128,6	39,5	<i>bifurcation, à gauche, Fully</i>		16:35	16:28	16:21
465	128,7	39,4	Fully		16:35	16:28	16:21
 461	129,8	38,3	<i>giratoire, tout droit, par la droite, Fully - Saillon</i>		16:37	16:29	16:22
 461	130,0	38,1	<i>giratoire, à droite, Saillon</i>		16:37	16:30	16:23
462	130,9	37,2	<i>îlot</i>		16:38	16:31	16:24
462	131,3	36,8	<i>îlot</i>		16:39	16:31	16:24
463	131,9	36,2	<i>îlot</i>		16:40	16:32	16:25
464	132,2	35,9	<i>îlot</i>		16:40	16:33	16:26
464	134,8	33,3	Zone de délestage		16:44	16:36	16:29
465	135,8	32,4	Saillon		16:45	16:37	16:30
 465	136,0	32,1	<i>giratoire, à gauche, par la gauche, Leytron - Saillon</i>		16:46	16:38	16:30
465	136,5	31,7	<i>bifurcation, à droite, Leytron - Saillon</i>		16:46	16:38	16:31
466	136,7	31,4	<i>3 îlots à suivre</i>		16:47	16:39	16:31
 471	137,5	30,6	<i>giratoire, tout droit, Sion - Leytron</i>		16:48	16:40	16:32
472	138,3	29,8	Leytron <i>îlot</i>		16:49	16:41	16:33
482	139,1	29,1	<i>bifurcation, à gauche, Route En Arche</i>		16:50	16:42	16:34
496	139,3	28,8	<i>bifurcation, à gauche, Route de Dorman</i>		16:50	16:42	16:35
498	139,3	28,8	Début GPM 3, 2,6 km pente moy. 7,2%, max 12%		16:50	16:42	16:35

Kilomètres			Horaires (Heure locale)				
Altitude	Départ	Arrivée	Lieu	Caravane	39.0 km/h	40.5 km/h	42.0 km/h
684	141,9	26,2	GPM 3e, Produit		16:58	16:50	16:42
684	142,0	26,1	<i>bifurcation, à droite, Leytron</i>		16:58	16:50	16:42
514	143,9	24,2	Leytron		17:00	16:52	16:44
504	144,0	24,1	<i>2 îlots à suivre</i>		17:00	16:52	16:44
492	144,3	23,8	<i>bifurcation, à gauche, Chamoson</i>		17:00	16:52	16:44
500	144,5	23,6	Début GPM 3, <i>2,2 km pente moy. 5,9%, max. 9 %</i>		17:01	16:52	16:45
607	145,8	22,3	Chamoson		17:04	16:56	16:48
632	146,6	21,5	GPM 3e, Chamoson	16:18	17:06	16:58	16:50
628	146,8	21,3	<i>bifurcation, à droite, îlot</i>		17:06	16:58	16:50
584	147,3	20,8	<i>îlot</i>		17:07	16:58	16:50
489	148,6	19,5	Ardon <i>îlot</i>		17:08	16:59	16:51
 489	148,6	19,5	<i>giratoire, à droite, Lausanne - Martigny</i>		17:08	16:59	16:51
517	149,8	18,3	<i>berme centrale</i>		17:10	17:01	16:53
 493	151,3	16,8	<i>giratoire, tout droit, Lausanne - Martigny</i>		17:12	17:03	16:55
486	152,5	15,7	<i>îlot, berme centrale</i>		17:13	17:04	16:56
479	152,8	15,3	<i>bifurcation, à droite, Riddes</i>		17:14	17:05	16:56
475	152,9	15,2	<i>bifurcation, à droite, Riddes</i>		17:14	17:05	16:57
474	153,1	15,1	<i>bifurcation, tout droit, Riddes</i>		17:14	17:05	16:57
472	153,7	14,4	Riddes <i>bifurcation, tout droit, Riddes</i>		17:15	17:06	16:58
479	153,9	14,3	<i>bifurcation, à gauche, Pont de chemin de Fer</i>		17:15	17:06	16:58
479	153,9	14,2	<i>bifurcation, à droite, Rue des Caves</i>		17:15	17:06	16:58
469	154,2	13,9	<i>bifurcation, tout droit, Rue des Caves</i>		17:15	17:06	16:58
469	154,6	13,6	<i>bifurcation, à droite, Martigny</i>		17:16	17:07	16:59
468	154,7	13,5	<i>bifurcation, à droite, Lausanne - Martigny</i>		17:16	17:07	16:59
467	155,0	13,1	Zone de délestage		17:16	17:07	16:59
466	157,4	10,7	Saxon		17:20	17:11	17:02
466	157,7	10,5	<i>2 îlots à suivre, berme centrale</i>	16:35	17:20	17:11	17:02
466	158,1	10,1	<i>3 îlots à suivre</i>		17:21	17:11	17:03
466	158,8	9,3	<i>3 îlots à suivre</i>		17:21	17:12	17:04
 466	159,2	8,9	<i>giratoire, tout droit, Martigny</i>		17:22	17:13	17:04
460	162,3	5,8	Charrat <i>îlot</i>		17:26	17:17	17:08
460	163,2	4,9	<i>îlot</i>		17:27	17:18	17:09
460	163,9	4,2	<i>îlot, berme centrale</i>		17:28	17:19	17:10
460	164,5	3,6	<i>îlot</i>		17:29	17:20	17:11
 460	165,7	2,4	<i>giratoire, à gauche, par la gauche, Rue de l'Ancienne-Pointe</i>		17:30	17:21	17:12
460	165,8	2,3	Martigny		17:31	17:21	17:12
459	166,2	1,9	<i>bifurcation, à droite, Rue des Finettes</i>		17:31	17:22	17:13
463	167,2	0,9	<i>bifurcation, à gauche, Rue du Verdun</i>		17:32	17:23	17:14
 465	167,4	0,7	<i>giratoire, à droite, par la droite, Rue du Levant</i>		17:32	17:23	17:14
 469	168,1	0,0	Martigny, Arrivée <i>Rue du Levant</i>		17:33	17:24	17:15