




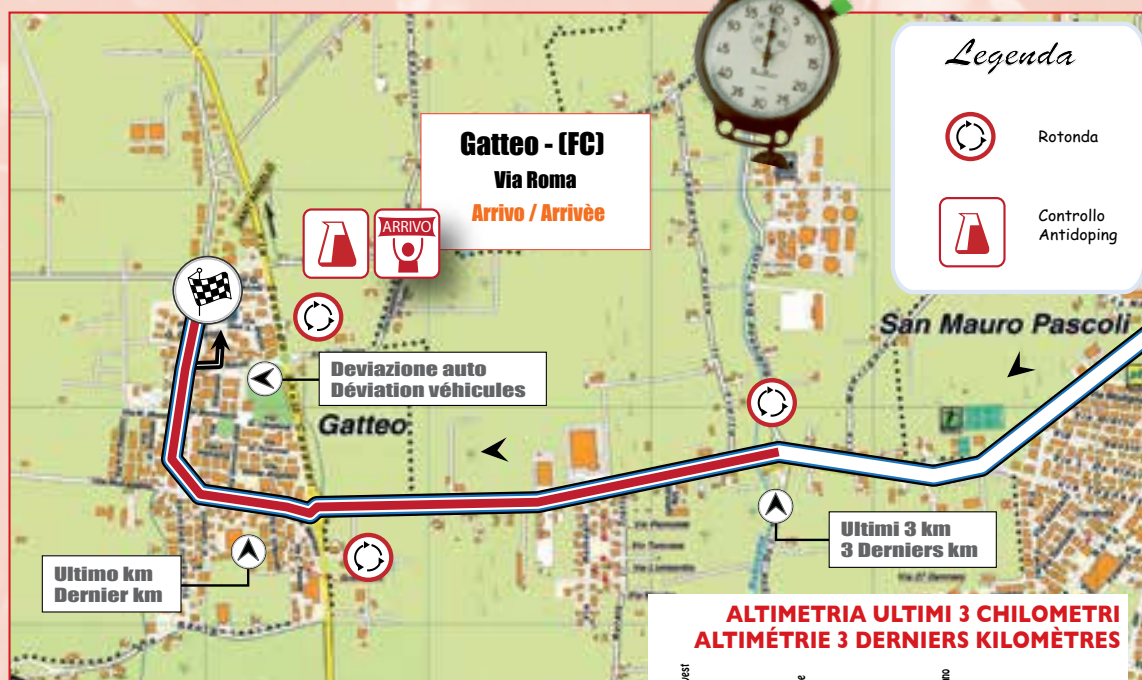
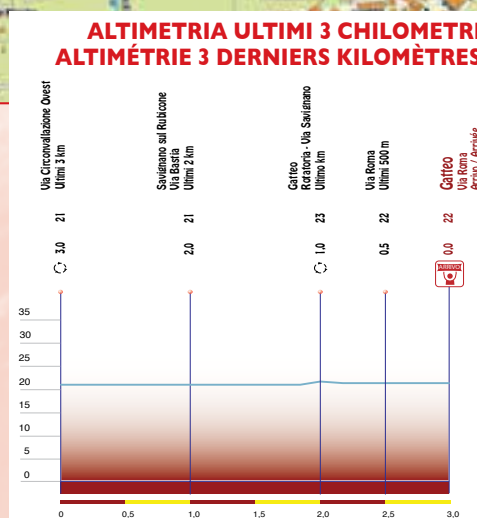


Altim. Località	Parziali Percorsi			Da perc	48 km/h	50 km/h	52 km/h
Provincia di FORLÌ - CESENA							
2 Gatteo a Mare - Partenza/Départ	0,0	0,0	13,3	00 : 00	00 : 00	00 : 00	
2 Viale delle Nazioni	0,7	0,7	12,6	00 : 53	00 : 50	00 : 48	
2 Sottopasso ferrovia 	1,0	1,7	11,6	02 : 08	02 : 02	01 : 58	
3 Rotatoria del Mare 	0,7	2,4	10,9	03 : 00	02 : 53	02 : 46	
4 Via Rubicone	0,8	3,2	10,1	04 : 00	03 : 50	03 : 42	
8 Ponte torrente Rubicone	1,6	4,8	8,5	06 : 00	05 : 46	05 : 32	
5 Rotatoria - SP 10 - via Cagnona 	0,9	5,7	7,6	07 : 08	06 : 50	06 : 35	
16 San Mauro Pascoli - cavalcavia A14	4,4	10,1	3,2	12 : 38	12 : 07	11 : 39	
20 Rotatoria - via Bastia 	1,0	11,1	2,2	13 : 53	13 : 19	12 : 48	
22 Rotatoria - via Savignano 	1,6	12,7	0,6	15 : 53	15 : 14	14 : 39	
23 Gatteo - via Roma - Arrivo/Arrivée	0,6	13,3	0,0	16 : 38	15 : 58	15 : 21	



PLANIMETRIA ULTIMI 3 CHILOMETRI
PLANIMÉTRIE 3 DERNIERS KILOMÈTRES



Km 13,300

Gatteo a Mare - Gatteo

prima tappa - seconda semitappa

23 Marzo

Coppi e Bartali