

Alt.	Località	Parziali	Percorsi	Da perc.	MEDIA ORARIA		
Alt.	Villes	Partiels	Parcours	A perc.	38,0	40,0	42,0

Provincia di Modena

Fiorano Modenese - Stabilimento Lea/Panaria - trasferimento










km 1,7

123	FIORANO M. - P.zza Ciro Menotti - PARTENZA	0,0	0,0	160,0	12:00	12:00	12:00
115	Sassuolo - V.Circonvallazione Nord Est	1,6	1,6	158,4	12:02	12:02	12:02
101	Sassuolo - SP 467 R	1,3	2,9	157,1	12:04	12:04	12:04
103	Ponte fiume Secchia	2,5	5,4	154,6	12:08	12:08	12:07

Provincia di Reggio Emilia

96	Casalgrande - P.zza Martiri Libertà	5,1	10,5	149,5	12:16	12:15	12:15
149	Casalgrande Alto	2,1	12,6	147,4	12:19	12:18	12:18
157	Rotatoria - inizio salita	3,6	16,2	143,8	12:25	12:24	12:23
352	Le Croci di Monte Evangelo	2,1	18,3	141,7	12:28	12:27	12:26
380	Montebabbio	2,8	21,1	138,9	12:33	12:31	12:30
348	Ville di San Valentino	3,5	24,6	135,4	12:38	12:36	12:35
152	Castellarano - Via Cimabue	4,1	28,7	131,3	12:45	12:43	12:41
107	Raccordo SP 486R - SP 467R	5,3	34,0	126,0	12:53	12:51	12:48
96	Casalgrande - P.zza Martiri Libertà	5,1	39,1	120,9	13:01	12:58	12:55
149	Casalgrande Alto	2,1	41,2	118,8	13:05	13:01	12:58
157	Rotatoria - inizio salita	3,6	44,8	115,2	13:10	13:07	13:04
352	Le Croci di Monte Evangelo	2,1	46,9	113,1	13:14	13:10	13:07
380	Montebabbio	2,8	49,7	110,3	13:18	13:14	13:11
348	Ville di San Valentino	3,5	53,2	106,8	13:24	13:19	13:16
152	Castellarano - Via Cimabue	4,1	57,3	102,7	13:30	13:25	13:21
107	Raccordo SP 486R - SP 467R	5,3	62,6	97,4	13:38	13:33	13:29

Provincia di Modena

122	Sassuolo - 1° passaggio traguardo	4,2	66,8	93,2	13:45	13:40	13:35	
125	Fiorano Modenese - via Nirano	5,5	72,3	87,7	13:54	13:48	13:43	
159	Località Torre Oche	2,1	74,4	85,6	13:57	13:51	13:46	
211	Via Fazzano - inizio salita		3,9	78,3	81,7	14:03	13:57	13:51
398	Valico di Fazzano		1,9	80,2	79,8	14:06	14:00	13:54
362	Montegibbio - Inizio discesa		2,6	82,8	77,2	14:10	14:04	13:58
146	Via Montanara - fine discesa		3,4	86,2	73,8	14:16	14:09	14:03
114	Sassuolo - via Radici in Monte		3,0	89,2	70,8	14:20	14:13	14:07
122	Sassuolo - fine 1° giro		0,9	90,1	69,9	14:22	14:15	14:08
125	Fiorano Modenese - via Nirano		5,5	95,6	64,4	14:30	14:23	14:16
159	Località Torre Oche		2,1	97,7	62,3	14:34	14:26	14:19
211	Via Fazzano - inizio salita		3,9	101,6	58,4	14:40	14:32	14:25
398	Valico di Fazzano		1,9	103,5	56,5	14:43	14:35	14:27
362	Montegibbio - Inizio discesa		2,6	106,1	53,9	14:47	14:39	14:31
146	Via Montanara - fine discesa		3,4	109,5	50,5	14:52	14:44	14:36
114	Sassuolo - via Radici in Monte		3,0	112,5	47,5	14:57	14:48	14:40
122	Sassuolo - fine 2° giro		0,9	113,4	46,6	14:59	14:50	14:42
125	Fiorano Modenese - via Nirano		5,5	118,9	41,1	15:07	14:58	14:49
159	Località Torre Oche		2,1	121,0	39,0	15:11	15:01	14:52
211	Via Fazzano - inizio salita		3,9	124,9	35,1	15:17	15:07	14:58
398	Valico di Fazzano		1,9	126,8	33,2	15:20	15:10	15:01
362	Montegibbio - Inizio discesa		2,6	129,4	30,6	15:24	15:14	15:04
146	Via Montanara - fine discesa		3,4	132,8	27,2	15:29	15:19	15:09
114	Sassuolo - via Radici in Monte		3,0	135,8	24,2	15:34	15:23	15:14
122	Sassuolo - fine 3° giro		0,9	136,7	23,3	15:35	15:25	15:15
125	Fiorano Modenese - via Nirano		5,5	142,2	17,8	15:44	15:33	15:23
159	Località Torre Oche		2,1	144,3	15,7	15:47	15:36	15:26
211	Via Fazzano - inizio salita		3,9	148,2	11,8	15:54	15:42	15:31
398	Valico di Fazzano		1,9	150,1	9,9	15:57	15:45	15:34
362	Montegibbio - Inizio discesa		2,6	152,7	7,3	16:01	15:49	15:38
146	Via Montanara - fine discesa		3,4	156,1	3,9	16:06	15:54	15:43
114	Sassuolo - via Radici in Monte		3,0	159,1	0,9	16:11	15:58	15:47
122	Sassuolo - fine 4° giro - ARRIVO		0,9	160,0	0,0	16:12	16:00	15:48