




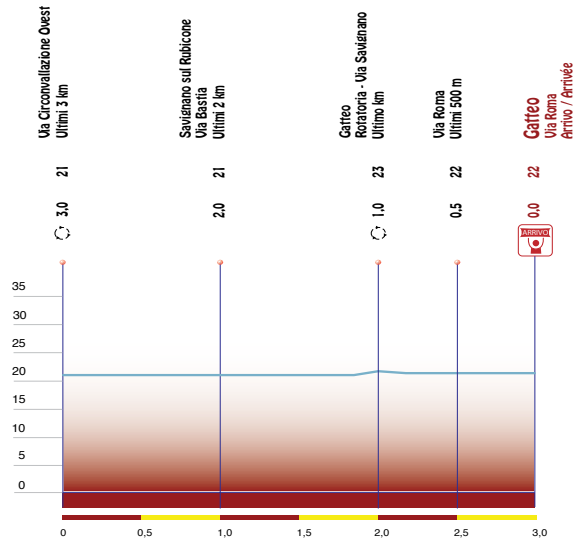
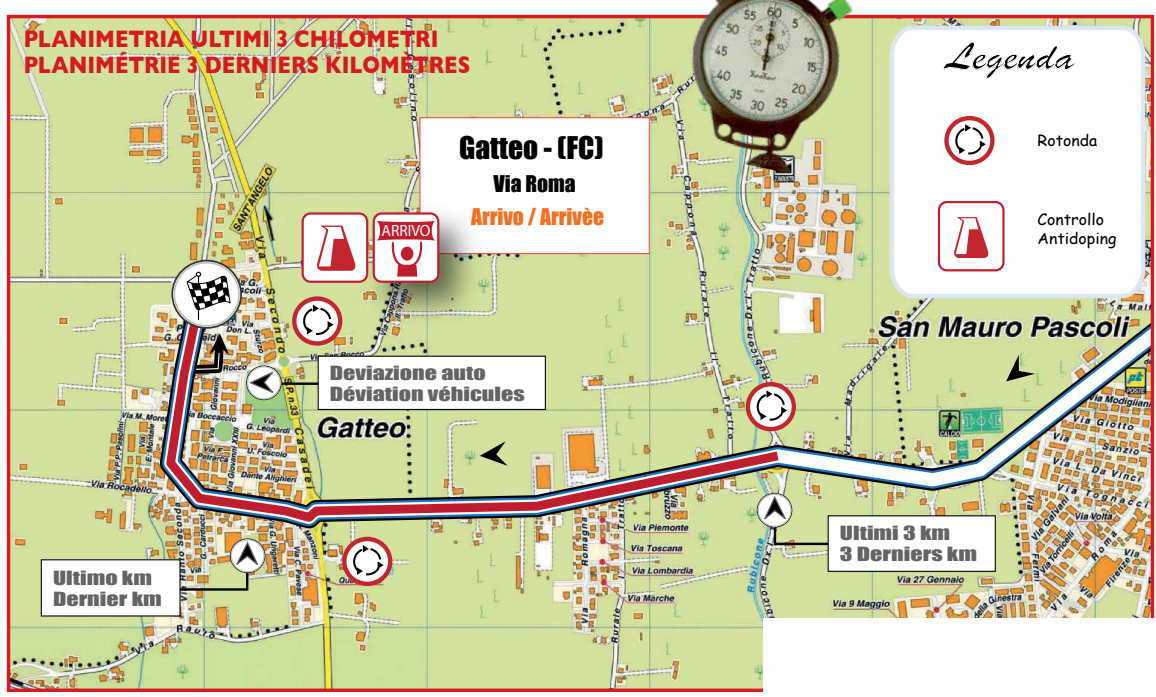


**CRONOTABELLA / TABLEAU HORAIRE**

Altim. Località	Parziali Percorsi Da perc 48 km/h 50 km/h 52 km/h					
<b>Provincia di FORLÌ - CESENA</b>						
2 Gatteo a Mare - Partenza/Départ	0,0	0,0	13,3	00 : 00	00 : 00	00 : 00
2 Viale delle Nazioni	0,7	0,7	12,6	00 : 53	00 : 50	00 : 48
2 Sottopasso ferroviario 	1,0	1,7	11,6	02 : 08	02 : 02	01 : 58
3 Rotatoria del Mare 	0,7	2,4	10,9	03 : 00	02 : 53	02 : 46
4 Via Rubicone	0,8	3,2	10,1	04 : 00	03 : 50	03 : 42
8 Ponte torrente Rubicone	1,6	4,8	8,5	06 : 00	05 : 46	05 : 32
5 Rotatoria - SP 10 - via Cañona 	0,9	5,7	7,6	07 : 08	06 : 50	06 : 35
16 San Mauro Pascoli - cavalcavia A14	4,4	10,1	3,2	12 : 38	12 : 07	11 : 39
20 Rotatoria - via Bastia 	1,0	11,1	2,2	13 : 53	13 : 19	12 : 48
22 Rotatoria - via Savignano 	1,6	12,7	0,6	15 : 53	15 : 14	14 : 39
23 Gatteo - via Roma - Arrivo/Arrivée	0,6	13,3	0,0	16 : 38	15 : 58	15 : 21



**ALTIMETRIA ULTIMI 3 CHILOMETRI**  
**ALTIMÉTRIE 3 DERNIERS KILOMÈTRES**